




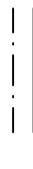



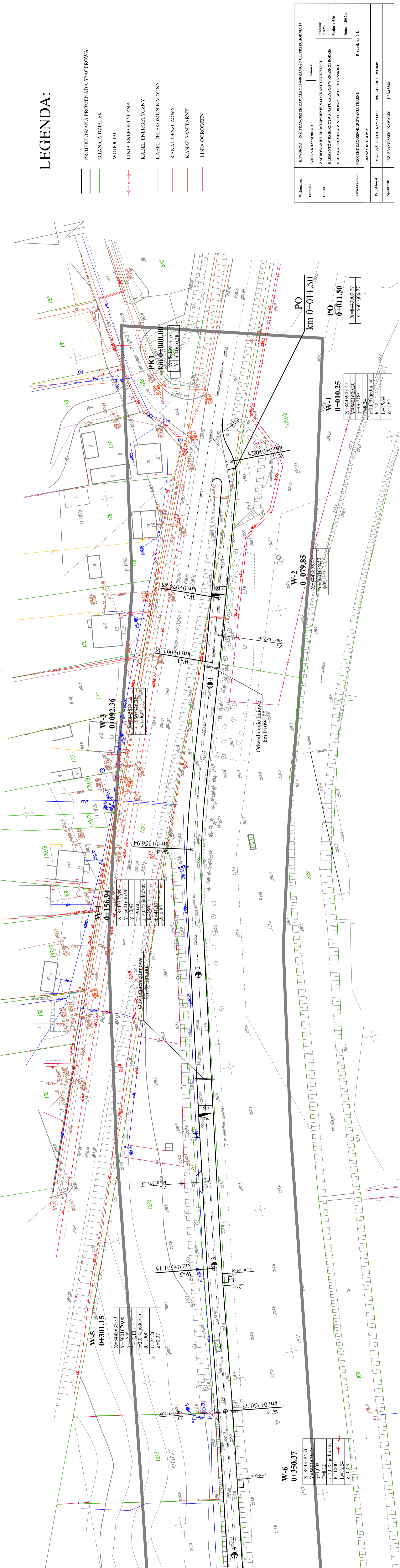


LEGENDA:

-  PROJEKTOWANA PROMENADA SPACEROWA
-  GRANICA DZIAŁEK
-  WODOCIĄG
-  LINIA ENERGETYCZNA
-  KABEL ENERGETYCZNY
-  KABEL TELEKOMUNIKACYJNY
-  KANAŁ DESZCZOWY
-  KANAŁ SANITARNY
-  LINIA OGRÓDZEN



X=8443633.53
Y=5601670.06
Y=1.34
T=12.13
I=2.0 % jednost.
R=1000
L=24.26
Z=0.07

X=8443775.96
Y=5601646.96
Y=10.47
T=20.60
I=2.0 % jednost.
R=250
L=41.12
Z=0.85

X=84438913.53
Y=56001610.38

X=8443903.41
Y=5601609.20
Y=49.778
T=8.24
I=2.0 % jednost.
R=20
L=15.64
Z=1.64

Wykonawca:	KAWODRÓG INŻ. FRANCISZEK KAWALEC 22-400 ZAMOŚĆ UL. PRZECHDONIA 15
Investor:	GINIA KRASNOBROD
Obiekt:	ZACHOWANIE I UDOBIEPIENIE NAJTRAKCJONIEJSZYCH ELEMENTÓW DZIEDZICTWA NATURALNEGO W KRASNOBRODZIE. BUDOWA PROMENADY SPACEROWEJ W UL. MLYNSKIEJ.
Nazwa rysunku:	PROJEKT ZAGOSPODAROWANIA TERENU
Projektował:	MGR INŻ. PIOTR KAWALEC UPR.LUB00014PW008
Sprawił:	INŻ. FRANCISZEK KAWALEC UPR.: 5586

Umowa:	
Skala:	1:500
Data:	2017 r.
Rysunek nr 2.1.	

W-6	0+350.37
X=8443584.76	
Y=5601676.75	
Y=1.03	
T=8.12	
I=2.0 % jednost.	
R=1000	
L=16.24	
Z=0.03	

W-2	0+079.85
X=8443858.45	
Y=5601619.53	
Y=43.14	

W-1	0+010.25
X=8443903.41	
Y=5601609.20	
Y=49.778	
T=8.24	
I=2.0 % jednost.	
R=20	
L=15.64	
Z=1.64	

W-3	0+092.36
X=8443837.14	
Y=5601626.32	
Y=1.06	
T=20.60	
I=2.0 % jednost.	
R=250	
L=41.12	
Z=0.85	

W-4	0+156.94
X=8443775.96	
Y=5601646.96	
Y=10.47	
T=20.60	
I=2.0 % jednost.	
R=250	
L=41.12	
Z=0.85	

W-5	0+301.15
X=8443633.53	
Y=5601670.06	
Y=1.34	
T=12.13	
I=2.0 % jednost.	
R=1000	
L=24.26	
Z=0.07	

W-6	0+350.37
X=8443584.76	
Y=5601676.75	
Y=1.03	
T=8.12	
I=2.0 % jednost.	
R=1000	
L=16.24	
Z=0.03	