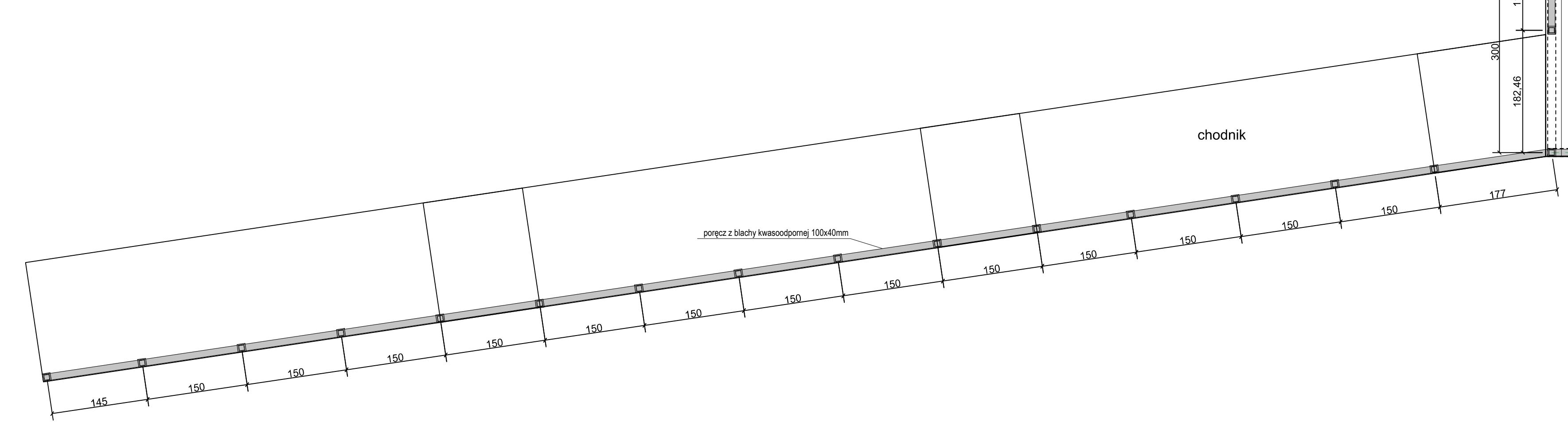
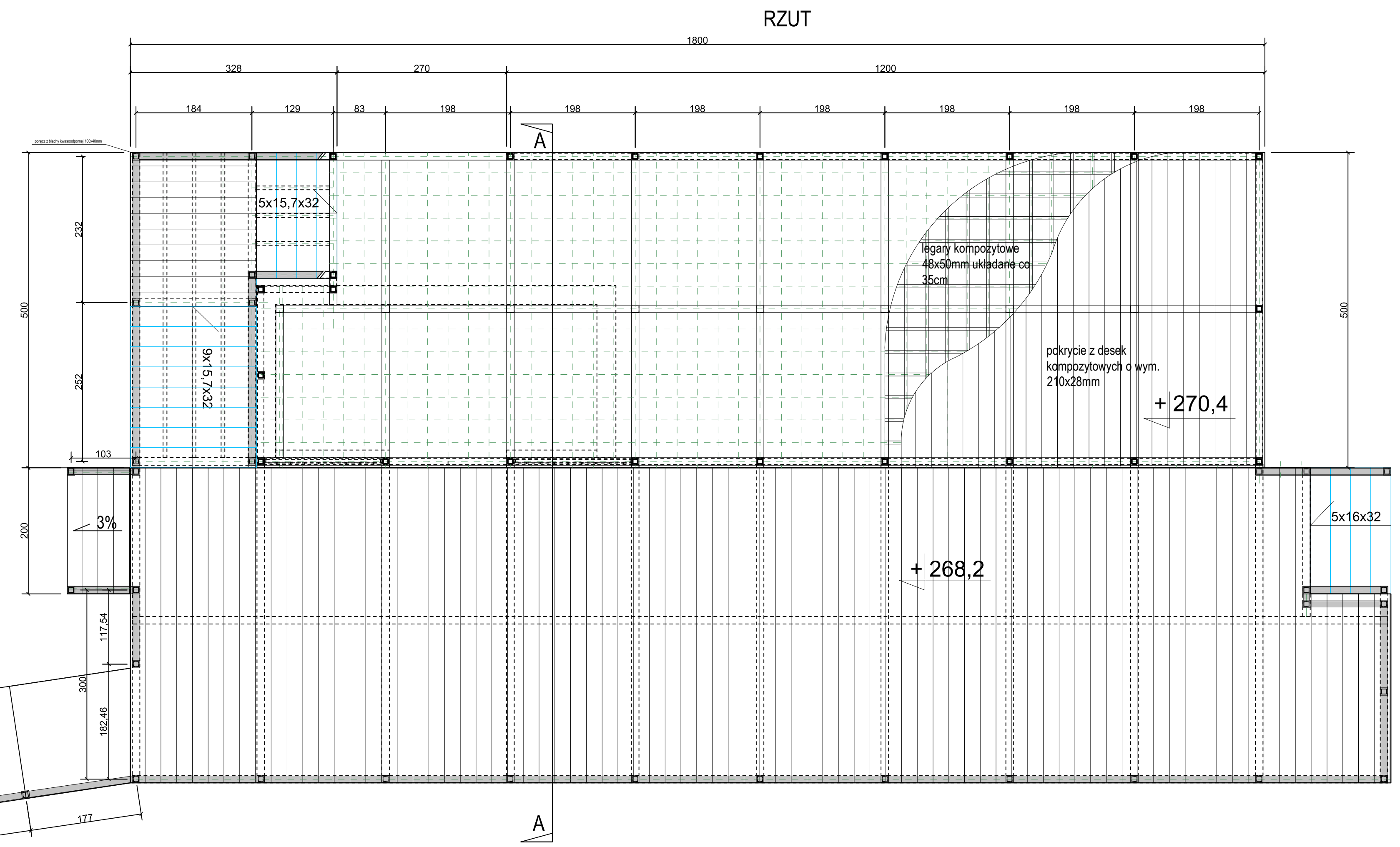
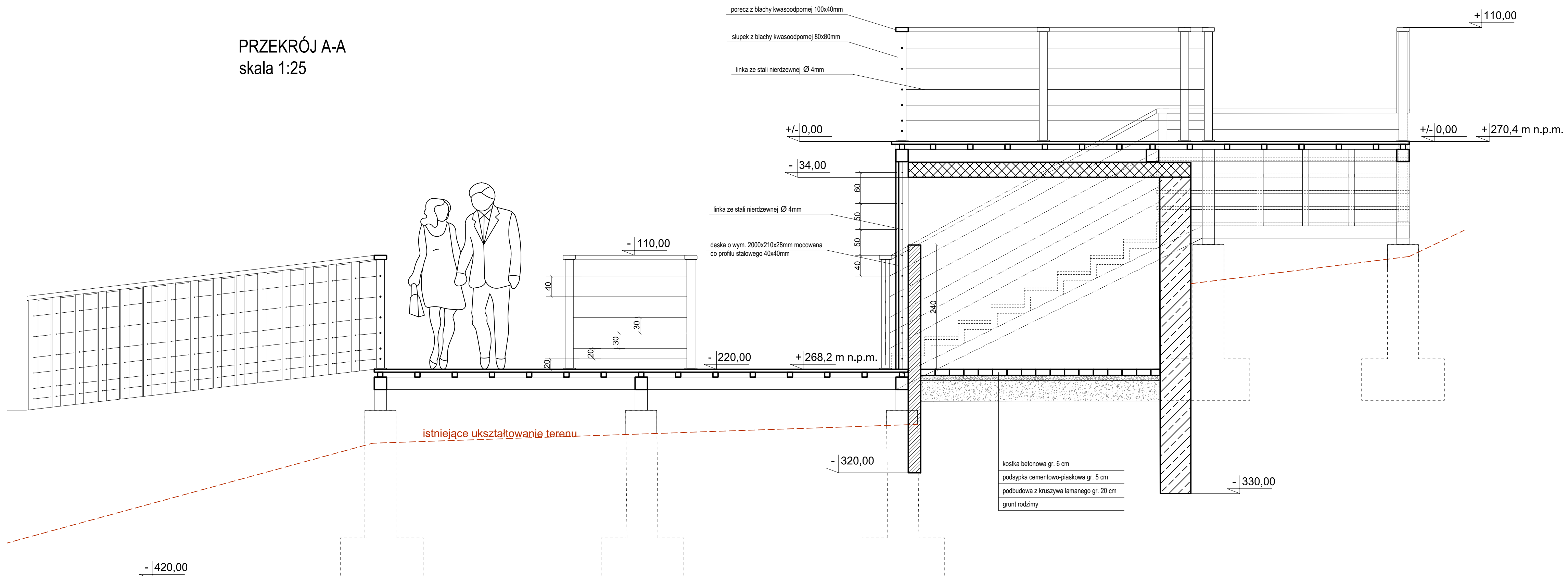


PRZEKRÓJ A-A
skala 1:25



Przedsięwzięcie:	Zachowanie i udostępnienie naturalnych elementów środowiska naturalnego w Krańcowości poprzez budowę zagospodarowanego tarasu rekreacyjnego przy zbiorniku wodnym zaleszonej w rejonie małej architektury, zagospodarowanie parku na terenie zespołu parkowo-parkowego przy sanktuarium MBŁBłgłym w Krańcowości z elementami małej architektury, budowę i remontację w formie „włoch”, ścieżek spacerowych i chodników na terenie zespołu parkowo-parkowego przy sanktuarium MBŁBłgłym w Krańcowości, tereny widokowego. Strony sąsiadujące na terenie parku zespołu parkowo-parkowego, drogowie.		
Adres obiektu:	Dz. nr 1226, ark. 18, jednostka ew. 00204, 4 Krańcowości, obsep 00204, 4 001 Miasto Krańcowości, Dz. nr 1221, ark. 20, jednostka ew. 00204, 4 Krańcowości, obsep 00204, 4 001 Miasto Krańcowości, Dz. nr 1227/6, ark. 19, jednostka ew. 00204, 4 Krańcowości, obsep 00204, 4 001 Miasto Krańcowości		
Adres inwestora:	Gmina Krańcowości ul. 3 Maja 56 22-440 Krańcowości	Skala: 1:50	
Etap opracowania:	PROJEKT WYKONAWCZY	Data: marzec 2017	
Tytuł rysunku:	Taras rzut, przekrój A-A	Nr rysunku: T2	
	Zespół projektowy		
Imię i nazwisko	Branża	Nr uprawnień	Podpis
mgr inż. arch. Jan Rätzik	architektura	ANB-5131/6781	
mgr inż. arch. Krzysztof Kukuła	architektura		
mgr inż. arch. Krzysztof Szymon Uliaszczak	architektura		
Sprawdzający			
mgr inż. arch. Konstanty Rätzik	architektura	149LBOKX/2016	