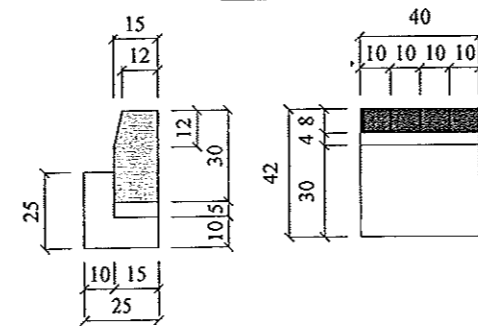
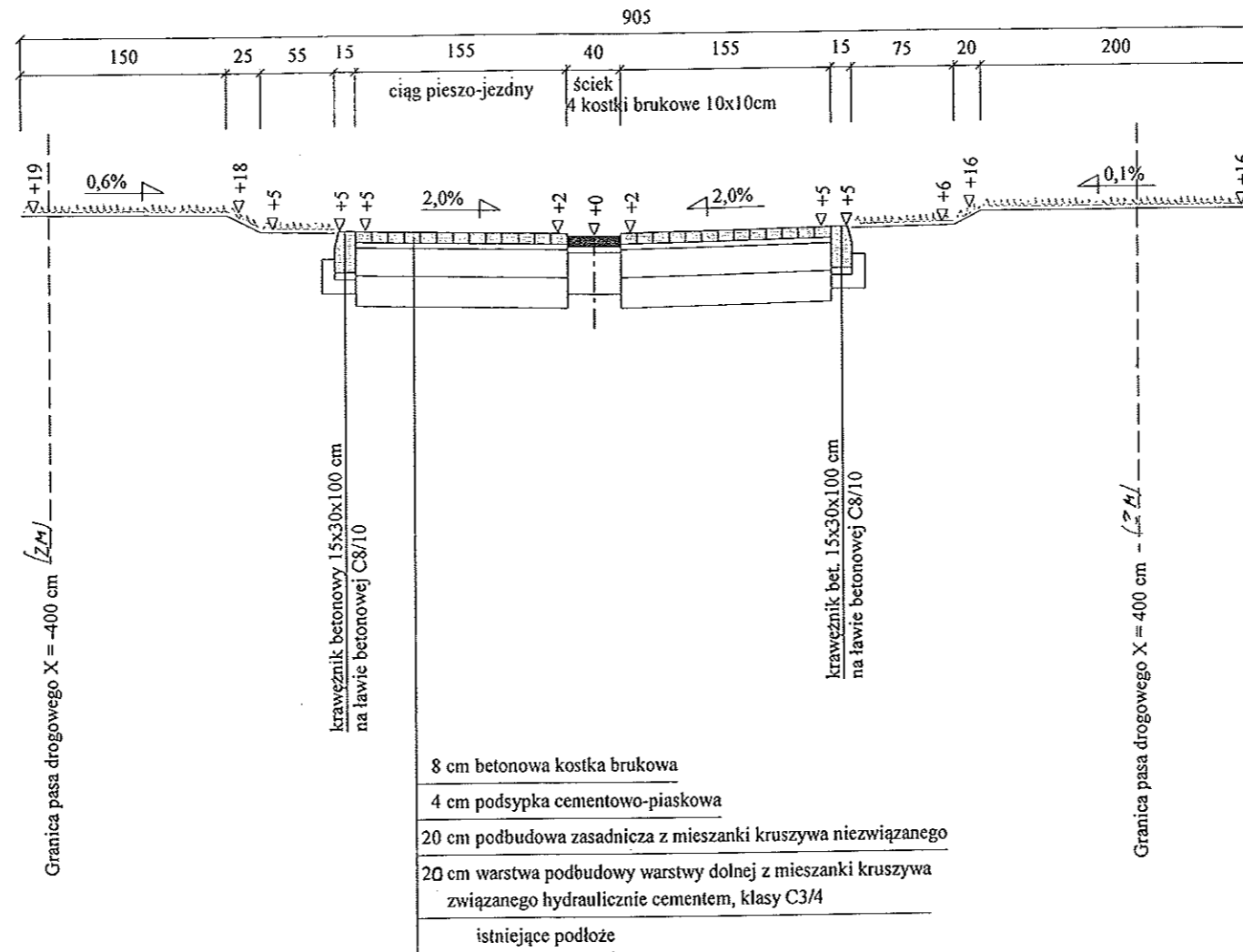


PRZEKRÓJ CIĄGU PIESZO-JEZDNEGO

Skala 1:50 Rzędna odniesienia dla niwelety = 0 m



INFORMACJE UZUPEŁNIAJĄCE:

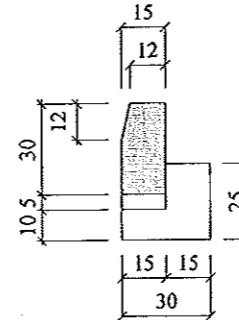
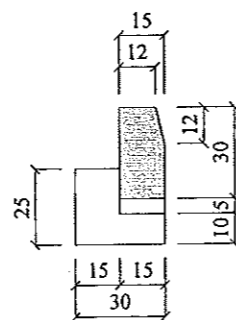
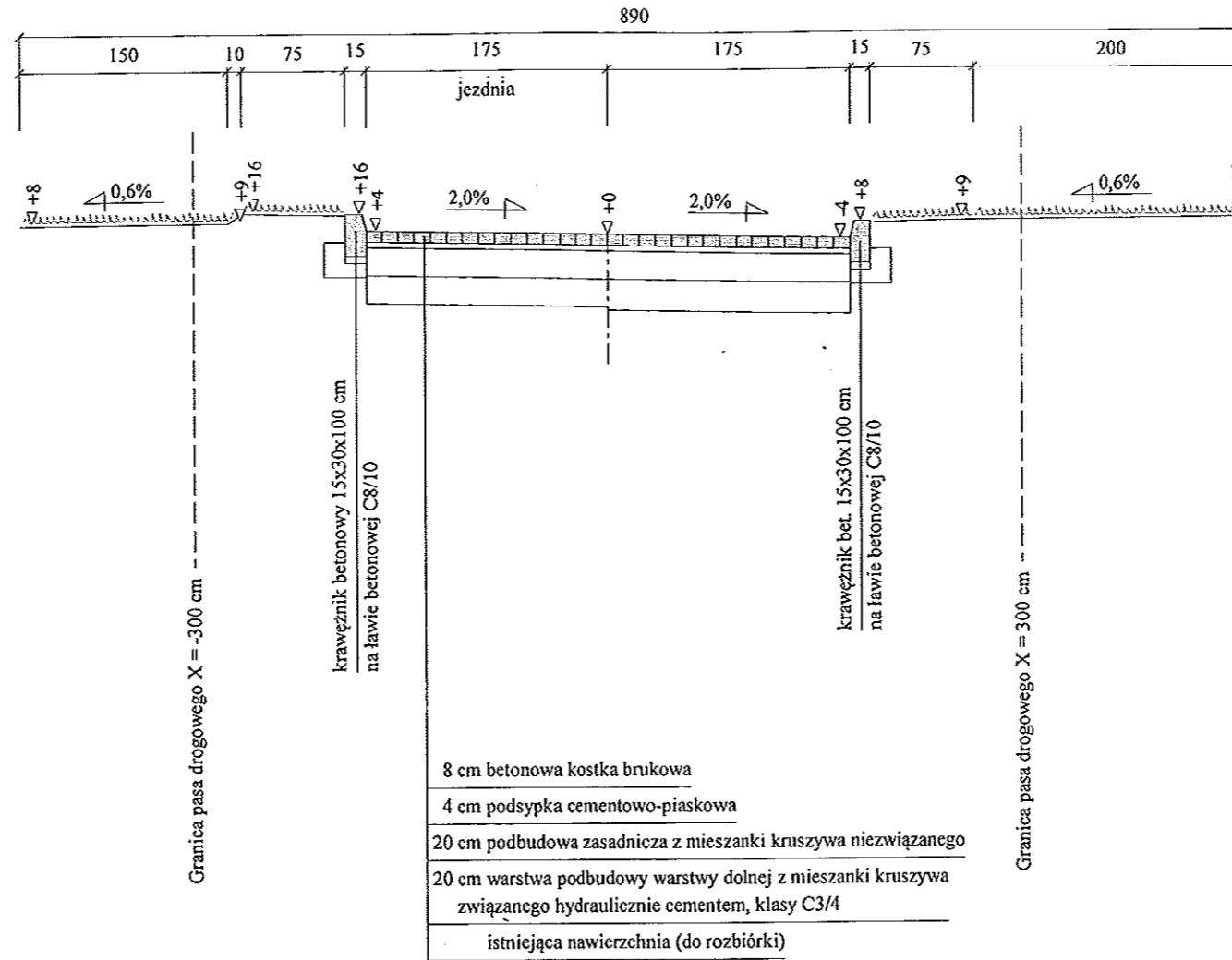
1. Jezdnia, do km 0+085.7 o szer. do 5.00m z odcinkiem przejściowym, 1a. (poszerzenie strona prawa),
2. Mijanka lewostronna od km 0+192.00,
3. Zjazdy utwardzane o konstrukcji jak jezdnia, lecz przy podb. 3a. z miesz. niez. grub. 15cm (lokalizacja i zakres wg. "Zestawienia zjazdów"),
4. Pobocza, szerokość zmienna,
5. Teren przyległy nachylenie zmienne.

KAWDROG
 inż. Franciszek Kawalec
 ul. Przechodnia 15, 22-400 Zamość
 tel./fax 84 627 08 27, tel. kom. 604 064 303
 e-mail: f.kawalec@wp.pl
 NIP 922-114-78-35, Regon-950467811

PROJEKT BUDOWLANY, WYKONAWCZY, BRANŻA DROGOWA			
Wykonawca	KAWDROG INŻ. FRANCISZEK KAWALEC 22-400 ZAMOŚĆ UL. PRZECHODNIA 15		
Inwestor	GMINA KRASNOBRÓD	Umowa /2017	
Obiekt	Zagospodarowanie terenu w okolicach Klasztoru w tym ul. Łąkowa, Królowej Marysieńki, łącznik do ul. Tomaszowskiej w Krasnobrodzie		
Nazwa rysunku	Przekroje normalne (przeb. dr. nr 112317L, km 0+003.2 - 0+230.2)	Rysunek nr 3/1/1	
Opracował			Załączników
Projektował	mgr inż. Piotr Kawalec	Uprawnienia LUB/0014/PWOD/08	Skala 1:50
Sprawdził	inż. Franciszek Kawalec	Uprawnienia 55/86	Data 2017 r.

PRZEKRÓJ DROGI GMINNEJ NR 112304L (km 0+006.50 - 0+204.9)

Skala 1:50 Rzędna odniesienia dla niwelety = 0 m



INFORMACJE UZUPEŁNIAJĄCE:

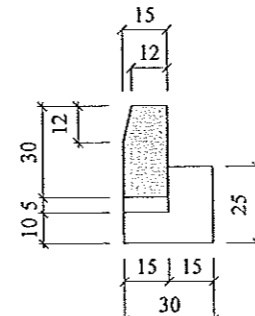
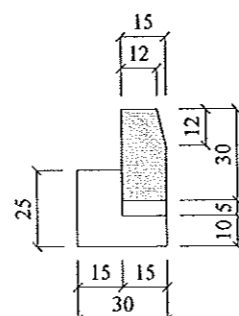
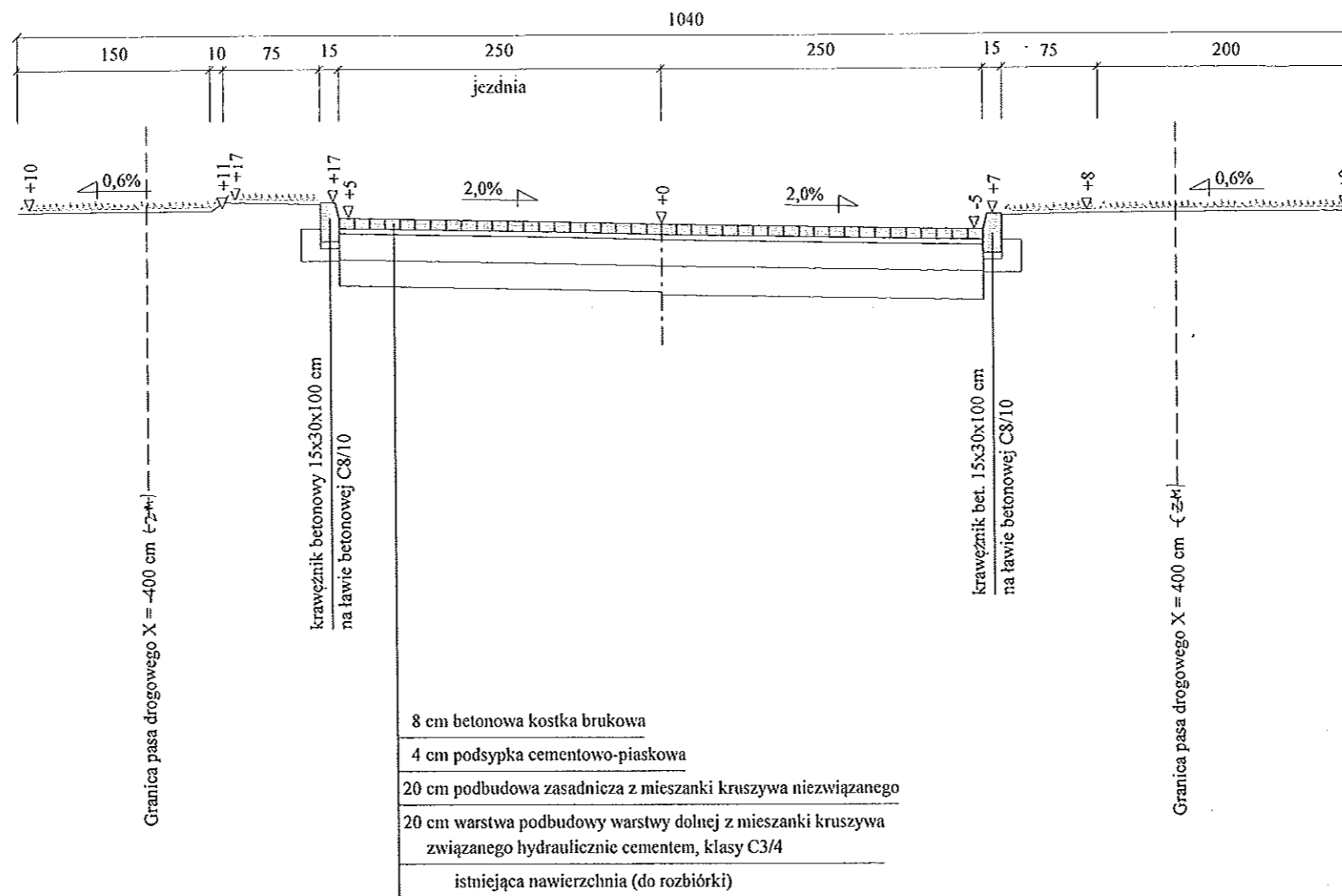
1. Jezdnia, na odcinku do km 0+045 o szer. podstawowej 3.00m,
2. Krawężnik lokalnie obniżony,
3. Zjazdy utwardzane o konstrukcji jak jezdnia, lecz przy podbudowie 3a. z miesz. niez. grub. 15cm (lokalizacja i zakres wg. "Zestawienia zjazdów"),
4. Pobocza, szerokość zmienna,
5. Teren przyległy nachylenie zmienne,
6. Pas drogowy o zmiennej szerokości.

KAWDROG
 inż. Franciszek Kawalec
 ul. Przechodnia 15, 22-400 Zamość
 tel./fax 84 627 08 27, tel. kom. 604 064 505
 e-mail: f.kawalec@wp.pl
 NIP 922-114-78-35, Regon-950467811

PROJEKT BUDOWLANY, WYKONAWCZY, BRANŻA DROGOWA			
Wykonawca	KAWDROG INŻ. FRANCISZEK KAWALEC 22-400 ZAMOŚĆ UL. PRZECHODNIA 15		
Inwestor	GMINA KRASNOBRÓD	Umowa /2017	
Obiekt	Zagospodarowanie terenu w okolicach Klasztoru w tym ul. Łąkowa, Królowej Marysieńki, łącznik do ul. Tomaszowskiej w Krasnobrodzie		
Nazwa rysunku	Przekroje normalne (przeb. dr. gm. nr 112304L z łącznikiem)	Rysunek nr 3/II/1	
Opracował			Załączników
Projektował	mgr inż. Piotr Kawalec	Uprawnienia LUB/0014/PWOD/08	Skala 1:50
Sprawdził	inż. Franciszek Kawalec	Uprawnienia 55/86	Data .2017 r.

PRZEKRÓJ ŁĄCZNIKA DROGI GMINNEJ Nr 112304L (km 0+001.75 - 0+093,80)

Skala 1:50 Rzędna odniesienia dla niwelety = 0 m



KAWDROG
 inż. Franciszek Kawalec
 ul. Przechodnia 15, 22-400 Zamość
 tel./fax 84 627 08 27, tel. kom. 604 064 303
 e-mail: f.kawalec@wp.pl
 NIP 922-114-78-35, Regon-950467811

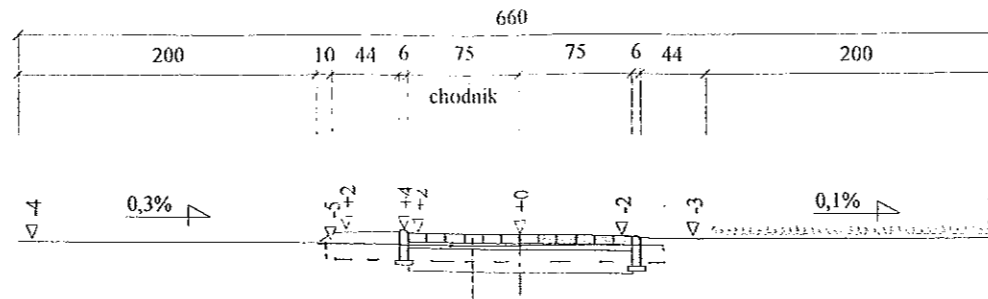
INFORMACJE UZUPELNIĄCE:

1. Jezdnia, spadek zmienny na włączeniach,
2. Krawężnik lokalnie obniżony,
3. Od km 0+035.7 do km 0+075.7 przebudowa istn. zatoki postojowej
- 3a. prawostronnej, szer. 2.50m ze skosami (konstr. jak droga główna), stwa wyrównawczo-wzmacniająca z betonu
4. Zjazdy utwardzane o konstrukcji jak jezdnia, lecz przy podb.
- 4a. z miesz. niez. grub. 15cm (lokalizacja i zakres wg. "Zestawienia zjazdów"),
5. Pobocza, szerokość zmienna,
6. Teren przyległy nachylenie zmienne,

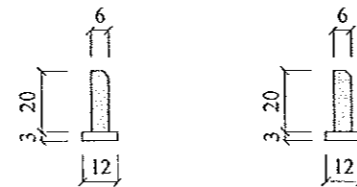
PROJEKT BUDOWLANY, WYKONAWCZY, BRANŻA DROGOWA			
Wykonawca	KAWDROG INŻ. FRANCISZEK KAWALEC 22-400 ZAMOŚĆ UL. PRZECHODNIA 15		
Inwestor	GMINA KRASNOBRÓD	Umowa /2017	
Obiekt	Zagospodarowanie terenu w okolicach Klasztoru w tym ul. Łąkowa, Królowej Marysieńki, łącznik do ul. Tomaszowskiej w Krasnobrodzie		
Nazwa rysunku	Przekroje normalne (przeb. dr. gm. nr 112304L, z łącznikiem)	Rysunek nr 3/III/2	
Opracował			Załączników
Projektował	mgr inż. Piotr Kawalec	Uprawnienia LUB/0014/PWOD/08	Skala 1:50
Sprawdził	inż. Franciszek Kawalec	Uprawnienia 55/86	Data 2017 r.

PRZEKRÓJ CHODNIKA od km 0+000 do km 0+088.5

Skala 1:50 Rzędna odniesienia dla niwelety = 0 m



- 6 cm betonowa kostka brukowa
- 4 cm podsypka cementowo-piaskowa
- 15 cm warstwa podbudowy warstwy dolnej z mieszanki kruszywa związanego hydraulicznie cementem, klasy C1.5/2
- istniejąca nawierzchnia (do rozbiórki)



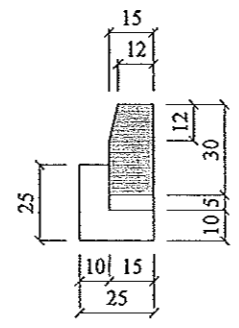
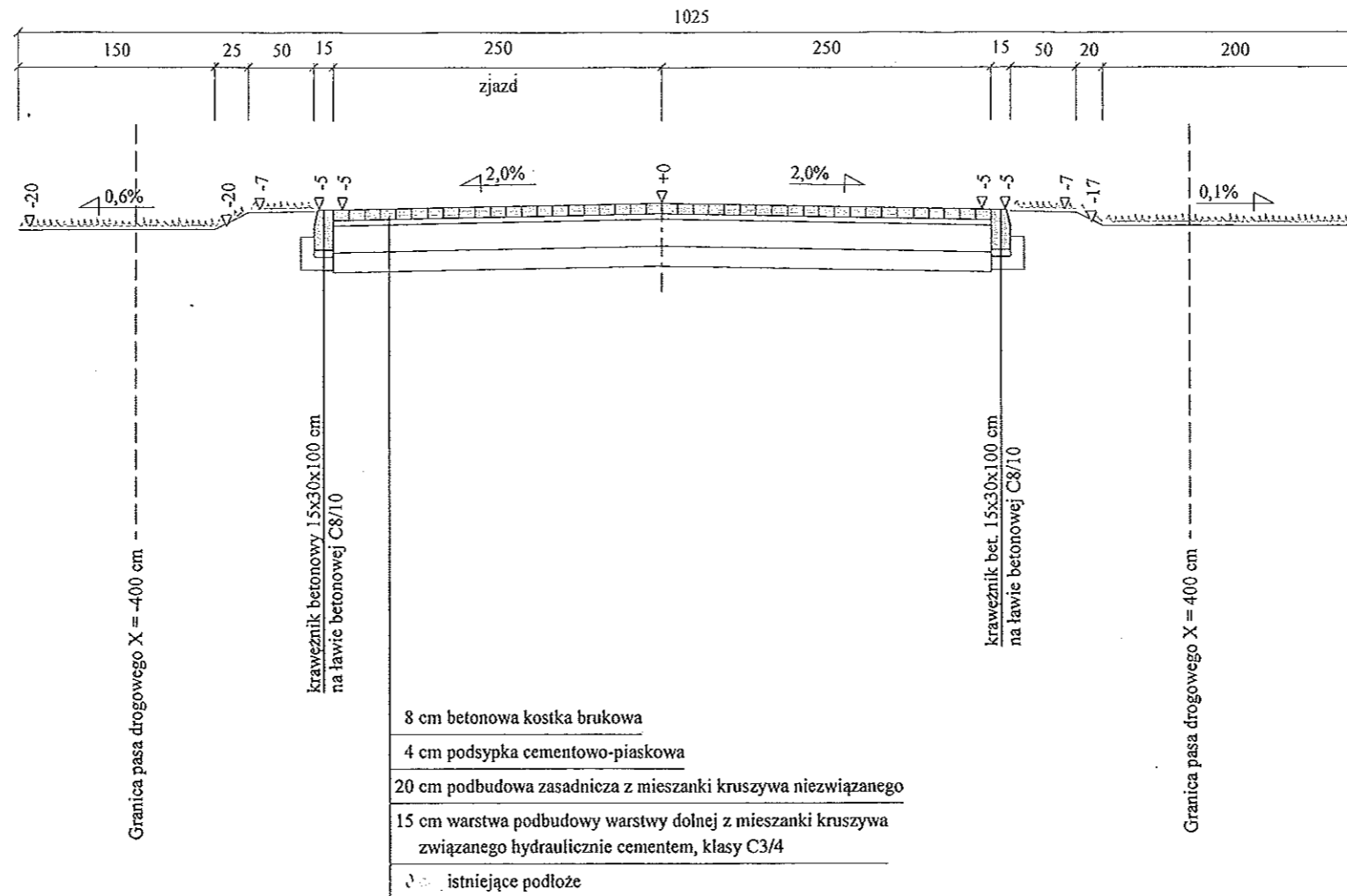
KAWDROG
 inż. Franciszek Kawalec
 ul. Przechodnia 15, 22-400 Zamość
 tel./fax 84 627 08 27, tel. kom. 604 064 303
 e-mail: f.kawalec@wp.pl
 NIP 922-114-78-35, Regon-950467811

PROJEKT BUDOWLANY, WYKONAWCZY, BRANŻA DROGOWA			
Wykonawca	KAWDROG INŻ. FRANCISZEK KAWALEC 22-400 ZAMOŚĆ UL. PRZECHODNIA 15		
Inwestor	GMIŃNA KRASNOBRÓD	Umowa /2017	
Obiekt	Zagospodarowanie terenu w okolicach Klasztoru w tym ul. Łąkowa, Królowej Marysienki, łącznik do ul. Tomaszowskiej w Krasnobrodzie		
Nazwa rysunku	Przekroje normalne (przeb. chodnika na dz. nr ewid. 606/2 i nr 601/2)	Rysunek nr 3/II/3	
Opracował			Załączników
Projektował	mgr inż. Piotr Kawalec	Uprawnienia LUB/0014/PWOD/08	Skala 1:50
Sprawdził	inż. Franciszek Kawalec	Uprawnienia 55/86	Data 2017 r

INFORMACJE UZUPELNIAJĄCE:
 1. Jezdnia, spadek zmienny, dostosowany do ukształtowania terenu.

PRZEKRÓJ ZJAZDU

Skala 1:50 Rzędna odniesienia dla niwelety = 0 m



KAWDROG
 inż. Franciszek Kawalec
 ul. Przechodnia 15, 22-400 Zamość
 tel./fax 84 627 08 27, tel. kom. 604 061 303
 e-mail: f.kawalec@wp.pl
 NIP 922-114-78-35, Regon-950467811

INFORMACJE UZUPELNIAJĄCE:

1. Jezdnia zjazdu na włączeniu do drogi powiatowej szer. zmienna,
2. Spadek poprzeczny jezdni zmienny.
2. Pobocza, szerokość zmienna,
3. Teren przyległy nachylenie zmienne.

PROJEKT BUDOWLANY, WYKONAWCZY, BRANŻA DROGOWA			
Wykonawca	KAWDROG INŻ. FRANCISZEK KAWALEC 22-400 ZAMOŚĆ UL. PRZECHODNIA 15		
Inwestor	GMINA KRASNOBRÓD	Umowa /2017	
Obiekt	Zagospodarowanie terenu w okolicach Klasztoru w tym ul. Łąkowa, Królowej Marysieńki, łącznik do ul. Tomaszowskiej w Krasnobrodzie		
Nazwa rysunku	Przekroje normalne (przeb. zjazdu na dz. nr 607/14)	Rysunek nr 3/III/1	
Opracował			Załączników
Projektował	mgr inż. Piotr Kawalec	Uprawnienia LUB/0014/PWOD/08	Skala 1:50
Sprawdził	inż. Franciszek Kawalec	Uprawnienia 55/86	Data .2017 r.