
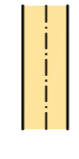

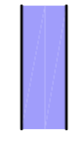

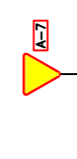
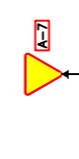





LEGENDA:

-  PROJEKTOWANA NAWIERZCHNIA KOSTKA BRUKOWA "8"
NAWIERZCHNIA DROGOWA
-  PROJEKTOWANE CHODNIKI KOSTKA BRUKOWA "6"
-  NAWIERZCHNIA ŚCIEŻKI ROWEROWEJ- DO PRZEŁOŻENIA
-  PROJEKTOWANE ZIAZDY KOSTKA BRUKOWA "6"
-  GRANICA DZIAŁEK
-  ISTNIEJĄCE OZNAKOWANIE PIONOWE
-  PROJEKTOWANE OZNAKOWANIE PIONOWE
-  PROJEKTOWANE OZNAKOWANIE PIONOWE-według oddzielnego opracowania
-  PROJEKTOWANE OZNAKOWANIE POZIOME
-  ISTNIEJĄCE OZNAKOWANIE POZIOME

Wykonawca:	KAWDRÓG INŻ. FRANCISZEK KAWAŁEC 22-400 ZAMOŚĆ UL. PRZECIHDNIA 15	
Investor:	GMINA KRASNOBROD	Umowa:
Objekt:	ZAGOSPODAROWANIE TERENU W OKOLICACH KLASZTORU W TYM UL. ŁAKOWA, KRÓLOWEJ MARYSZEŃKI	
	ŁĄCZNIK DO UL. TOMASZOWSKIEJ W KRASNOBRODZIE.	
Nazwa rysunku:	STAŁA ORGANIZACJA RUCHU	Rysunek nr 2.1
Projektował:	BRANŻA DROGOWA	UPR.-LUB004/PW00D08
		Skala: 1:500
		Data: 2017 r.

