

Krasnobród 2015-06-01

I 271.16.2015

nazwa (firma): ANDRZEJ WASILUK Instalacje sanitarne
adres: ul. Ogrodowa 20; 21-500 Biała Podlaska
email: andrzej.wasiluk@interia.pl

W związku z przydzieleniem Panu kontraktu wykonawczego na realizację usługi pod nazwą:

Wykonanie dokumentacji projektowej pod nazwą: Budowa kolektora kanalizacji sanitarnej z przykanalikami w ul. Tomaszowskiej w Krasnobrodzie wraz z budową kolektora kanalizacji sanitarnej z przykanalikami na Osiedlu Podklasztor w Krasnobrodzie w rejonie ulic Łąkowa, Al. N.M.P, Słoneczna, Sobieskiego oraz kolektora Łączącego AL. N.M.P. w Krasnobrodzie z miejscowością Majdan Wielki

wyrażam zgodę na zaprojektowanie we wszystkich drogach gminnych, drogach dojazdowych oraz w działkach i placach stanowiących własność Gminy Krasnobród systemu zbiorczej kanalizacji sanitarnej grawitacyjnej z przykanalikami, kanalizacji ciśnieniowej oraz przepompowni ścieków sanitarnych celem zrealizowania przez Pana wyżej wymienionego zadania projektowego.

Z up. Burmistrza
mgr Janusz Os
Doradca

Zamość, dnia 21.03.2016r

TT.5024.13.2016r

G. J. Kuc
21.03.2016

BURMISTRZ KRASNOBRODUJSKI
ul. 3 Maja 36
22-440 Krasnobród

w Krasnobrodzie	
Wpłynęło dnio 2016-03-24	
L.dz.	<i>1114/03/2016</i>
podpis	<i>G. J. Kuc</i>

DECYZJA

Na podstawie art. 39 ust1, ust. 3 i 3a Ustawy z dnia 21marca 1985r – o drogach publicznych (Dz. U. z 2015r poz. 460 z póź. zm.) oraz art.104 Kpa (Dz. U. z 2016r poz.23), Uchwały nr 13/2010 Zarządu Powiatu w Zamościu z dnia 29 grudnia , po rozpatrzeniu wniosku z dnia 15.03.2016r o wyrażenie zgody na lokalizację odcinka sieci kanalizacji sanitarnej wzdłuż pasa drogowego i przejścia poprzeczne w pasie drogowym drogi powiatowej nr 3262L Krasnobród – Klocówka – Sumin (dz. nr 634, 224/1, 140) w m. Majdan Wielki i dr nr 3260L Tomaszów Lubelski – Krasnobród – Jacnia (dz. nr 749)) w miejscowości Krasnobród , po zapoznaniu się z przebiegiem zaznaczonym na planie sytuacyjnym

zezwałam

na lokalizację odcinka sieci kanalizacji sanitarnej wzdłuż pasa drogowego i przejście poprzeczne w pasie drogowym drogi powiatowej nr 3262L Krasnobród – Klocówka – Sumin (dz. nr 634, 224/1, 140) w miejscowości Majdan Wielki i dr nr 3260L Tomaszów Lubelski – Krasnobród – Jacnia (dz. nr 749)) w miejscowości Krasnobród zgodnie z przebiegiem zaznaczonym na planie sytuacyjnym na warunkach :

1. Umieszczenie urządzenia technicznego musi spełniać wymagania określone w §140 Rozporządzenia Ministra Transportu i Gospodarki Morskiej z dnia 2 marca 1999r.- w sprawie warunków technicznych jakim powinny odpowiadać drogi publiczne i ich usytuowanie (Dz. U.z 2016 poz.124).
2. Przejście poprzeczne w pasie drogowym, przyłącza kanalizacji sanitarnej wykonać metodą przewiertu
3. Prowadzenie robót w pasie drogowym wymaga zezwolenia zarządu drogi wydane wparciu o Rozporządzenie Rady Ministrów z dnia 1.06.2004 r w sprawie określenia warunków udzielania zezwoleń na zajęcie pasa drogowego (Dz.U.Nr.140 poz. 1481).
4. Przebieg i usytuowanie wysokościowe sieci kanalizacji sanitarnej uzgodnić z właścicielami istniejących urządzeń podziemnych .

Jeżeli budowa , przebudowa lub remont drogi wymaga przełożenia urządzenia lub obiektu , o którym mowa w art.39 ust.3 koszt tego przełożenia ponosi jego właściciel w oparciu o warunki określone w art. 39 ust.5 Ustawy z dnia 21 marca 1985 o drogach publicznych (Dz. U. z 2015r poz. 460 z póź. zm.)

UZASADNIENIE

Na podstawie art. 107 § 4 Kpa, odstępuje się uzasadnienia decyzji gdyż uwzględnia ona w całości żądania strony.

POUCZENIE

Powyższa decyzja wywołuje skutki prawne po uzyskaniu pozwolenia na wykonanie robót budowlanych, które należy uzyskać w trybie i na zasadach określonych w przepisach Ustawy z dnia 7 lipca 1994 roku – Prawo budowlane (Dz. U. z 2016r poz. 290).

Przed rozpoczęciem robót budowlanych Inwestor zobowiązany jest:

- uzyskać od tutejszego Zarządu Drogi zezwolenie na prowadzenie robót w pasie drogowym zgodnie z art. 40 ust. 1 i 2 pkt. 1 Ustawy z dnia 21 marca 1985 r. o drogach publicznych (Dz. U. z 2015 r poz. 460 z póź.zm.).

- za umieszczenie urządzenia w pasie drogowym pobierane będą opłaty za każdy rok umieszczenia urządzenia w pasie drogowym.

Od niniejszej decyzji stronie służy odwołanie do Samorządowego Kolegium Odwoławczego w Zamościu za moim pośrednictwem złożone w terminie 14 dni od dnia jej doręczenia.

Zwolnione z opłaty skarbowej
na podstawie art. 11 ust. 1 pkt 1
ustawy z dnia 16.11.2006 r.
o opłacie skarbowej
(Dz.U. z 2018 r. poz. 783)

SEKRETARIA

10.07.2018



Z up. ZARZĄDU POWIATU

Józef Łękański
p.o. DYREKTORA
Zarządu Dróg Powiatowych w Zamościu



Załącznik nr 7
 do decyzji
 PISOP.13.2016
 z dnia 21.03.2016

[Signature]
 ZESPÓŁ PROJEKTOWY

m. Krasnobród, gm. Krasnobród
 skala 1:1000
 rys. nr 1

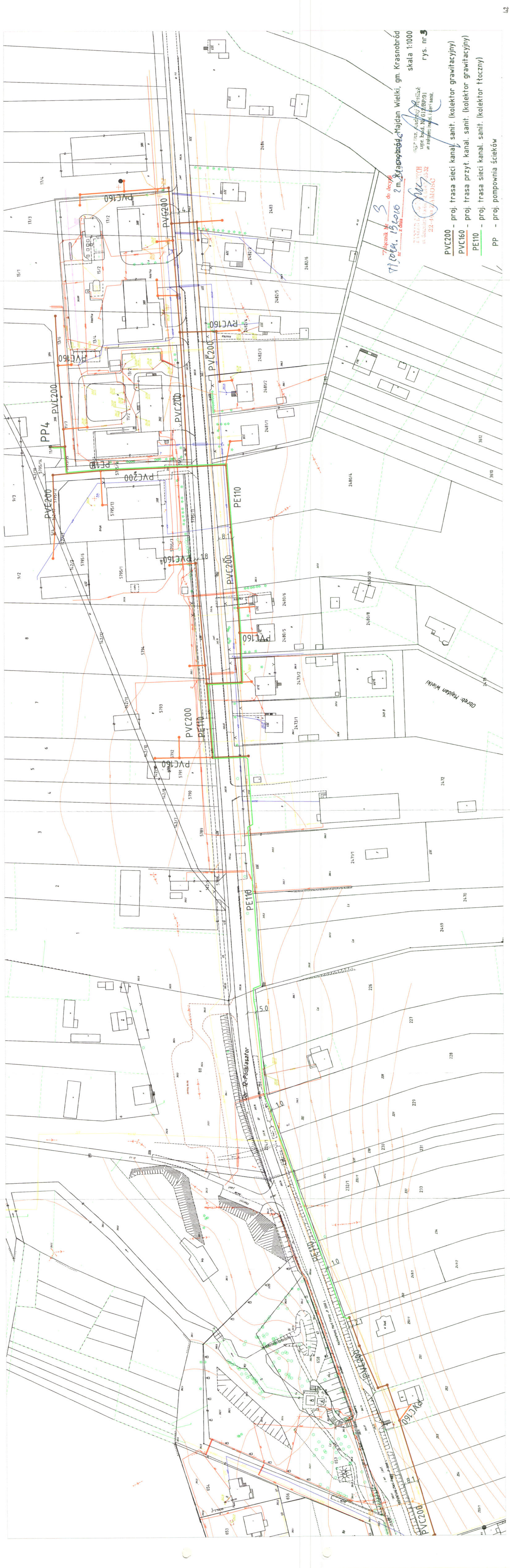
- PVC200 - proj. trasa sieci kanal. sanit. (kolektor grawitacyjny)
 - PVC160 - proj. trasa przyt. kanal. sanit. (kolektor grawitacyjny)
 - PE110 - proj. trasa sieci kanal. sanit. (kolektor tłoczny)
 - - proj. zmiana trasy sieci k.s.
 - X-X - trasa sieci k.s. nieaktualna
 - PP - proj. pompownia ścieków
- mgr inż. Andrzej Wesołak
 upr. proj. Nr 11603/6/RS/15
 bez ograniczeń w spec. insynj.
 w zakresie: inżynieria sanitarna,
 wentyl. klimatyzacja i inżynieria



m. Krasnobród, gm. Krasnobród
 skala 1:1000
 rys. nr 2

Załącznik Nr do decyzji
 Nr 11.504.13.600 z 21.09.2015 r.
 ZARZĄD OŚWIĘCIMOWY
 ul. Szyszka 10, 25-400 OŚWIĘCIM
 tel. 22-400-2400

- PVC200 - proj. trasa sieci kanal. sanit. (kolektor grawitacyjny)
- PVC160 - proj. trasa przyk. kanal. sanit. (kolektor grawitacyjny)
- PE110 - proj. trasa sieci kanal. sanit. (kolektor tłoczny)
- PP - proj. pompownia ścieków



77 lipca 2010 r. do decyzji
 Nr 1530/10
 Z dnia 2010-07-22
 22-111/10/AMOSC

mgr inż. Andrzej Kozłowski
 upr. bud. Nr 617/BP/91
 w kierunku inżyn. i inż. sanit.
 22-111/10/AMOSC

skala 1:1000
 rys. nr 3

- PVC200 – proj. trasa sieci kan. sanit. (kolektor grawitacyjny)
- PVC160 – proj. trasa przyt. kan. sanit. (kolektor grawitacyjny)
- PE110 – proj. trasa sieci kan. sanit. (kolektor tłoczny)
- PP – proj. pompownia ścieków

Drob. Majdan Wielki
 Drob. Pociąg

Polska Spółka Gazownictwa sp. z o.o.
Oddział w Tarnowie
ul. Bandrowskiego 16, 33-100 Tarnów
tel. 14 632 31 00, faks 14 632 31 11



Zakład w Sandomierzu

ul. K.K. Baczyńskiego 3, 27-600 Sandomierz
tel. 15 833 61 20, faks 15 833 61 25
zaklad.sandomierz@tarnow.psgaz.pl

Gmina Krasnobród

ul. 3 Maja 36
22-440 Krasnobród

Wasz znak:

Sandomierz, 29.03.2016

Nasz znak: PSG6VIII/ZTI/18U/397518/16 –
186/1/16

*7. Lizuta S.
2016.06.14*

Dot.: uzgodnienia przebiegu sieci kanalizacji sanitarnej w m. Krasnobród

Szanowni Państwo,

Polska Spółka Gazownictwa Sp. o.o. Oddział w Tarnowie Zakład w Sandomierzu uzgadnia przebieg sieci kanalizacji sanitarnej w m. Krasnobród w zakresie skrzyżowań i zbliżeń z istniejącą siecią gazową na poniższych warunkach:

1. Prace ziemne w strefie sieci gazowych należy wykonać z zachowaniem wymagań określonych w Rozporządzeniu Ministra Gospodarki z dnia 26.04.2013 r. w sprawie warunków technicznych, jakim powinny odpowiadać sieci gazowe i ich usytuowanie (Dz. U. 2013 nr 0 poz. 640).
2. Sieć kanalizacji sanitarnej należy sytuować w odległości poziomej min. 1,5m od istniejącej sieci gazowej.
3. W skrzyżowaniach z istniejącymi gazociągami kanalizację sanitarną należy zabezpieczyć rurą ochronną oraz zachować odległość pionową min. 0,2m pomiędzy zewnętrzną ścianką sieci gazowej a kanalizacją sanitarną.
4. Prace ziemne w strefie istniejącego gazociągu należy prowadzić ręcznie pod nadzorem uprawnionych pracowników Rejonu Dystrybucji Gazu w Tomaszowie Lubelskim, ul. Zamojska 47, 22-600 Tomaszów Lubelski, tel. 84 664 39 44. Wykonawca winien informować Zakład w Sandomierzu o szczegółowych terminach prowadzenia prac w rejonie gazociągu oraz zlecić prowadzenie nadzoru nad pracami w strefie gazociągu. Zgodnie z Rozporządzeniem Ministra Gospodarki z dnia 02.07.2010 w sprawie szczegółowych warunków funkcjonowania Systemu gazowego &17pkt.6 Zakład pobierze opłatę z tytułu prowadzenia w/w czynności na podstawie uzgodnionego przez Wykonawcę i RDG w Tomaszowie Lubelskim protokołu zawierającego zakres wykonanych prac. Podstawą do naliczenia opłat jest obowiązujący cennik w Zakładzie w Sandomierzu.
5. Wszelkie koszty związane z w/w inwestycją w całości ponosi inwestor.
6. Na 7 dni przed rozpoczęciem robót należy bezwzględnie powiadomić w formie pisemnej Zakład w Sandomierzu, ul. K. K. Baczyńskiego 3, 27-600 Sandomierz.
7. W przypadku uszkodzenia sieci gazowej należy powiadomić RDG w Tomaszowie Lubelskim tel. 84 664 39 44 lub 992. Ponadto informujemy, że w przypadku uszkodzenia sieci gazowej

10

28



POLSKA
SPÓŁKA GAZOWNICTWA

sprawca zostanie obciążony rachunkiem uwzględniającym wszelkie poniesione przez Zakład w Sandomierzu koszty oraz utracone korzyści. W związku z powyższym prosimy o zachowanie szczególnej staranności i ostrożności przy wykonaniu prac ziemnych w strefie gazociągu.

Z poważaniem

ZASTĘPCA DYPLOMATY ZAKŁADU
dł. Technicznych

Wojciech Siatrak

Otrzymują:
1x Adresat
1x ZTI a/a

c.d. rys. 2

Polina Spółka Komandytowa s.c.
Działalność w Branży
Zakład w Sokołowie
Dział Zarządzania Inżynierski



m. Krasnobród, Majdan Wielki, gm. Krasnobród
skala 1:1000
rys. nr 1

mgr inż. Andrzej Paśki
ul. Bud. 31 67-200
w Strzegomiu, I piętro

PVC200 - proj. trasa sieci kan. sanit. (kolektor gravitacyjny)
PVC160 - proj. trasa przył. kan. sanit. (kolektor gravitacyjny)
PE110 - proj. trasa sieci kan. sanit. (kolektor tłoczny)
PP - proj. pompownia ścieków



Obr. 12 - Podklasztor

m. Krasnobród, Majdan Wielki, gm. Krasnobród
skala 1:1000
rys. nr 2
mgr inż. Andrzej Pawełek
ul. Budowa 1, 23500 Krasnobród
tel. 71 864 44 44
www.pawelk.pl

PVC200 - proj. trasa sieci kanal. sanit. (kolektor grawitacyjny)
PVC160 - proj. trasa przyt. kanal. sanit. (kolektor grawitacyjny)
PE110 - proj. trasa sieci kanal. sanit. (kolektor tłoczny)
PP - proj. pompownia ścieków



Instytut Inżynierów
 Oddział
 Dział Zarządzania Inżynierii

m. Krasnobród, Majdan Wielki, gm. Krasnobród
 skala 1:1000

mgr inż. Andrzej Wójcik
 upr. bud. Nr: 612/BP/91
 w zakresie instal. i sieci sanit.

rys. nr 3

- PVC200 - proj. trasa sieci kan. sanit. (kolektor grawitacyjny)
- PVC160 - proj. trasa przył. kan. sanit. (kolektor grawitacyjny)
- PE110 - proj. trasa sieci kan. sanit. (kolektor tłoczny)
- PP - proj. pompownia ścieków

WOJEWÓDZKI URZĄD
OCHRONY ZABYTKÓW
w Lublinie
DELEGATURA W ZAMOŚCIU
ul. Staszica 29, 22-400 Zamość
tel./fax 84 638-59-71

URZĄD MIEJSKI
w Krasnobrodzie

Wpłynęło
dnia 2016-04-07

L.dz. 1686/44/2016
podpis Gwoździak

Gmina Krasnobród
ul. 3 Maja 36
22-440 Krasnobród

nasz znak: IN.III.5142. 32 . 1 .2016

Data: 2016-04-07

sprawa: wydanie pozwolenia na roboty budowlane związane z wykonaniem kolektora kanalizacji sanitarnej z przykanalikami
obiekt: Aleja Najświętszej Marii Panny w Krasnobrodzie, przebiegająca od zespołu klasztorowego do kaplicy p.w. NMP „na wodzie”, wpisana do rejestru zabytków województwa lubelskiego pod nr ZA/197 decyzją WKZ w Zamościu z d. 12.X.1979 r., znak: KL.IV-534-10/79

DECYZJA

Na podstawie art. 6 ust. 1 pkt 1 lit. g, art. 7 pkt 1, art. 36 ust. 1 pkt 1 i ust. 3, art. 89 pkt 2 i art. 93 ust. 1 ustawy z dnia 23 lipca 2003 r. o ochronie zabytków i opiece nad zabytkami (tekst jednolity w Dz. U. z dnia 24 października 2014 r., poz. 1446 – z późn. zm.), § 14 ust. 1, 2, 3 Rozporządzenia Ministra Kultury i Dziedzictwa Narodowego z dnia 14 października 2015 r. w sprawie prowadzenia prac konserwatorskich, prac restauratorskich, robót budowlanych, badań konserwatorskich, badań architektonicznych i innych działań przy zabytku wpisanym do rejestru zabytków oraz badań archeologicznych i poszukiwań zabytków (Dz. U. z dn. 4 listopada 2015 r., poz. 1789), art. 39 ust. 1 ustawy z dnia 7 lipca 1994 r. Prawo budowlane (tekst jednolity: w Dz. U. z 2016 r., poz. 290) oraz art. 104 Kodeksu postępowania administracyjnego – po rozpatrzeniu wniosku złożonego przez: Gminę Krasnobród (reprezentowaną przez Burmistrza Krasnobrodu Kazimierza Misztalę) z dnia 15.03.2016r. (data wpływu do kancelarii WUOZ Lublin Delegatura Zamość: 2016-03-25)

Lubelski Wojewódzki Konserwator Zabytków orzeka:

udzielić pozwolenia dla Gminy Krasnobród na budowę kolektora kanalizacji sanitarnej z przykanalikami w Alei Najświętszej Marii Panny w Krasnobrodzie wpisanej do rejestru zabytków województwa lubelskiego pod nr ZA/197, w oparciu o projekt: „Projekt budowlany. Budowa kolektora kanalizacji sanitarnej z przykanalikami w ul. Tomaszowskiej w Krasnobrodzie wraz z budową kolektora kanalizacji sanitarnej z przykanalikami na Osiedlu Podklasztor w Krasnobrodzie w rejonie ulic Łąkowa, Al. N.M.P., Słoneczna, Sobieskiego oraz kolektora łączącego Al. N.M.P. w Krasnobrodzie z miejscowością Majdan Wielki.”, który wykonał mgr inż. Andrzej Wasiluk – Biała Podlaska, marzec 2016 r. (AW INSTALACJE SANITARNE projektowanie, nadzór, mgr inż. Andrzej Wasiluk, ul. Ogrodowa 20, 21-500 Biała Podlaska), z zastrzeżeniem spełnienia następujących warunków konserwatorskich:

1. W przypadku natrafienia podczas wykonywania prac ziemnych na pradziejowe obiekty ziemne, ruchome zabytki archeologiczne (fragmenty ceramiki, narzędzia krzemienne i kamienne, kości ludzkie, historyczne monety) i nawarstwienia kulturowe, prace realizacyjne należy wstrzymać, a o dokonanym odkryciu powiadomić WUOZ Delegaturę w Zamościu. Kontynuacja robót będzie możliwa pod nadzorem archeologicznym, po wcześniejszym wykonaniu archeologicznych badań ratowniczych. W uzasadnionych przypadkach może zaistnieć konieczność poszerzenia wykopów inwestycyjnych.
2. Prace inwestycyjne prowadzone w otoczeniu chronionego drzewostanu Alei Najświętszej Marii Panny i kaplicy p.w. NMP „na wodzie” w Krasnobrodzie wykonać w sposób nie powodujący zniszczenia bądź naruszenia systemu korzeniowego drzew, ich pni i konarów.
3. O terminie rozpoczęcia realizacji prac inwestor zobowiązany jest powiadomić WUOZ Lublin Delegaturę w Zamościu na 7 dni przed ich rozpoczęciem.

Pozwolenie jest ważne w terminie roku od dnia wydania, chyba że przed jego upływem zostanie wydane pozwolenie na budowę, o ile jest wymagane (w rozumieniu przepisów prawa budowlanego, obejmujące zakres prac na które LWKZ udzielił pozwolenia). W takim przypadku termin ważności pozwolenia ulega przedłużeniu do czasu ważności ostatecznej decyzji o pozwoleniu na budowę.

Uzasadnienie:

Planowane prace inwestycyjne związane z budową kolektora kanalizacji sanitarnej z przykanalikami prowadzone będą w otoczeniu chronionego drzewostanu Alei Najświętszej Marii Panny i kaplicy p.w. NMP „na wodzie” w Krasnobrodzie, wpisanych do rejestru zabytków województwa lubelskiego pod nr ZA/197, jako cenny przykład historycznego, tradycyjnego, monumentalnego założenia przestrzennego, ukształtowanego w połowy XVIII wieku, z nowszym drzewostanem z końca XIX wieku, będącym istotnym elementem krajobrazowym zespołu klasztornego. Zgodnie z przepisami ustawy o ochronie zabytków i opiece nad zabytkami obszar ten podlega prawnej ochronie konserwatorskiej, a wszelkie działania inwestycyjne na tym terenie oraz badania archeologiczne wymagają pozwolenia wojewódzkiego konserwatora zabytków. Realizacja inwestycji zgodnie z założeniami projektowymi nie spowoduje zaburzenia zabytkowego założenia zieleni i kaplic w alei NMP, ale w trakcie prac ziemnych może dojść do odkrycia różnorodnych znalezisk o cechach zabytków archeologicznych (naczynia gliniane lub ich ułamki, narzędzia krzemienne, kamienne oraz kościane lub ich fragmenty, pradziejowe pochówki ludzkie – szkieletowe lub ciałopalne, ziemne obiekty osadnicze – jamy, nawarstwienia kulturowe). Z uwagi na powyższe WUOZ w Lublinie Delegatura w Zamościu informuje, że w przypadku natrafienia na wymienione wyżej znaleziska, należy wstrzymać roboty ziemne, zabezpieczyć znalezisko i miejsce jego odkrycia, a o fakcie odkrycia zabytków bezzwłocznie powiadomić urząd konserwatorski. Biorąc powyższe pod uwagę, po rozpatrzeniu przedmiotowego wniosku, orzeczono jak w sentencji.

Pouczenie:

Pozwolenie niniejsze nie zwalnia od obowiązku uzyskania pozwolenia na budowę albo zgłoszenia wymaganego przez przepisy prawa budowlanego.

Postępowanie w sprawie wydanego pozwolenia może zostać wznowione, a następnie pozwolenie może zostać cofnięte lub zmienione na podstawie art. 47 ustawy z dnia 23 lipca 2003 r. o ochronie zabytków i opiece nad zabytkami (tekst jednolity w Dz. U. z 2014 r., poz. 1446 – z późn. zm.).

Na podstawie art. 127 §1 i 2, art. 129 §1 i 2 Kodeksu postępowania administracyjnego od decyzji niniejszej przysługuje odwołanie do Ministra Kultury i Dziedzictwa Narodowego w terminie 14 dni od dnia doręczenia decyzji stronie, za pośrednictwem Lubelskiego Wojewódzkiego Konserwatora Zabytków.

Otrzymują:

1. Adresat.
2. a/a.



Z up. Lubelskiego Wojewódzkiego
Konserwatora Zabytków

mgr Grażyna Żurawicka
Kierownik Delegatury
w Zamościu



INSTALACJE SANITARNE
projektowanie, nadzór
mgr inż. Andrzej Wasiluk
ul. Ogrodowa 20
21-500 Biała Podlaska
tel. fax. (83) 343-80-85
tel. kom. 883 77 88 75

EGZ. NR **5**

FAZA:

PROJEKT BUDOWLANY

do pisma / postanowienia / decyzji
organu ochrony zabytków

znak IN. III 5142.32.1.2016

z dnia 2016-03-01

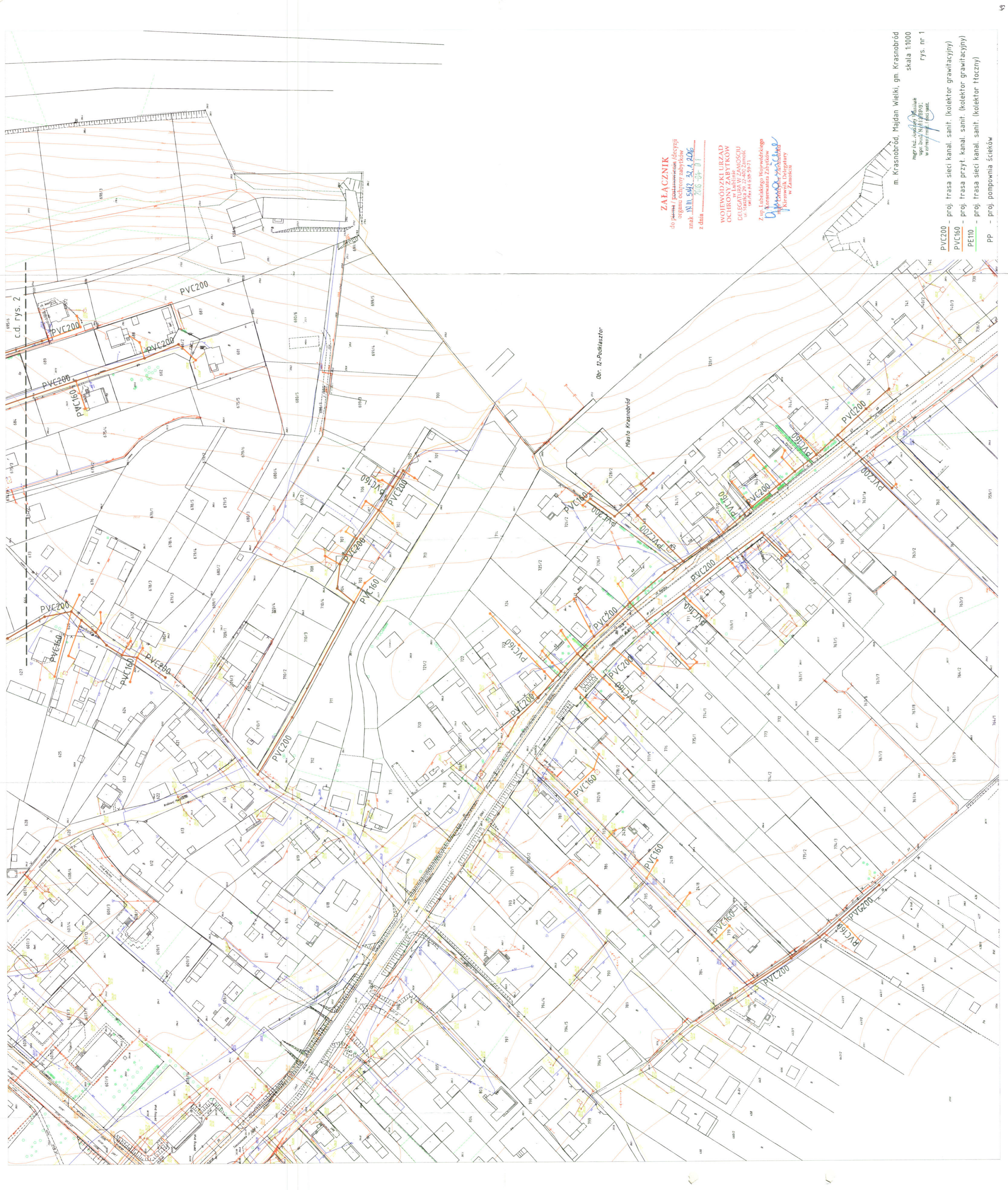
ZADANIE: Budowa kolektora kanalizacji sanitarnej z przykanalikami w ul. Tomaszowskiej w Krasnobrodzie wraz z budową kolektora kanalizacji sanitarnej z przykanalikami na Osiedlu Podklasztor w Krasnobrodzie w rejonie ulic Łąkowa, Al.N.M.P., Słoneczna, Sobieskiego oraz kolektora łączącego Al.N.M.P. w Krasnobrodzie z miejscowością Majdan Wielki

WOJEWÓDZKI ORGAN
OCHRONY ZABYTKÓW
w Lublinie

DELEGATURA W ZAMOŚCIU
ul. Staszica 29, 22-400 Zamość
tel./fax 84 628-59-71

INWESTOR	Gmina Krasnobród ul. 3 Maja 36 22-440 Krasnobród			Z up. Lubelskiego Wojewódzkiego Konservatora Zabytków
ADRES OBIEKTU	m. Krasnobród, Majdan Wielki, gm. Krasnobród, pow. zamojski woj. lubelskie			
NR DZIAŁKI				BRANŻA: SANITARNA
Na podstawie z art.20 ust.4 Ustawy z dnia 7 lipca 1994 r. Prawo budowlane (tj. Dz. U. 2013r. poz. 1409, z póź. zm.) niniejszym oświadczam, że projekt budowlany został sporządzony zgodnie z obowiązującymi przepisami oraz zasadami wiedzy technicznej				
IMIĘ I NAZWISKO	NR UPR. / SPEC.	BRANŻA	PODPIS	
PROJETOWAŁ: mgr inż. Andrzej Wasiluk	LUB/0386/PBS/15 w spec. instal.-inż.	sanitarna		
SPRAWDZIŁ: mgr inż. Mirosława Kobylińska	278/Lb/99 w spec. instal.-inż.	sanitarna		

Biała Podlaska, marzec 2016



ZALĄCZNIK
do projektu / podsumowania / decyzji
organu ochrony zabytków
znak. N.W. 542 - 33.4.2016
z dnia 2016-04-01

**WOJEWÓDZKI URZĄD
OCHRONY ZABYTKÓW**
w Lublinie
DELEGATURA W ZAMOŚCIU
ul. Starożytna 29, 22-400 Zamość
tel./fax 22 638 3971

Z up. Lubelskiego Wojewódzkiego
Konserwatora Zabytków
Przemysław Zdobych
Kierownik Delegatury
w Zamościu

m. Krasnóbród, Majdan Wielki, gm. Krasnóbród
skala 1:1000
rys. nr 1

- PVC200 - proj. trasa sieci kanal. sanit. (kolektor grawitacyjny)
- PVC160 - proj. trasa przyt. kanal. sanit. (kolektor grawitacyjny)
- PE110 - proj. trasa sieci kanal. sanit. (kolektor tłoczny)
- PP - proj. pompownia ścieków



Obr. 12 - Podkasztor

m. Krasnobród, Majdan Wielki, gm. Krasnobród
 skala 1:1000
 rys. nr 2

ZALECZNIK
 do planu / planu wariantów (decyzyjny)
 organu ochrony zabytków
 znak IN/II/544.23.4.2016
 z dnia

WOJEWÓDZKI URZĄD
 OCHRONY ZABYTKÓW
 DELEGATURA W ZAWOSKOCIE
 ul. Piłsudskiego 10, 24-100 Zawoskocie
 tel. 48 44 44 99 71

Z upr. Lubelskiego Wojewódzkiego
 Urzędu Ochrony Zabytków
 Regionalnej Delegatury
 w Zawoskocie

PVC200 - proj. trasa sieci kanal. sanit. (kolektor grawitacyjny)
 PVC160 - proj. trasa przyt. kanal. sanit. (kolektor grawitacyjny)
 PE110 - proj. trasa sieci kanal. sanit. (kolektor tłoczny)
 pp - proj. pompownia ścieków

ZAŁĄCZNIK
do pisma / postanowienia / decyzji
organu ochrony zabytków
znak IN. III. 5142. 30. 1. 2016.
z dnia

**WOJEWÓDZKI URZĄD
OCHRONY ZABYTKÓW**
w Lublinie
DELEGATURA W ZAMOŚCIU
ul. Staszica 29, 22-400 Zamość
tel. 84 638-59-71

Z up. Lubelskiego Wojewódzkiego
Konserwatora Zabytków
mgr inż. Andrzej Maśluk
Kierownik Delegatury
w Zamościu

m. Krasnobród, Majdan Wielki, gm. Krasnobród
skala 1:1000
rys. nr 3
mgr inż. Andrzej Maśluk
upr. bud. Nr 510/87/93
w zakresie inżynierii i architektury

- PVC200** - proj. trasa sieci kanal. sanit. (kolektor grawitacyjny)
- PVC160** - proj. trasa przył. kanal. sanit. (kolektor grawitacyjny)
- PE110** - proj. trasa sieci kanal. sanit. (kolektor tłoczny)
- PP** - proj. pompownia ścieków



Majdan Wielki dnia 15.04.2016 r.

Na wniosek :

Gminy Krasnobród, ul. 3-go Maja 36, 22-440 Krasnobród
określa się następujące warunki techniczne budowy kolektora kanalizacji
sanitarnej z przykanalikami na osiedlu Podklasztor w Krasnobrodzie w
rejonie ulic: Łąkowea, Al. N.M.P, Słoneczna, Sobieskiego oraz kolektora
łączącego Al. N.M.P w Krasnobrodzie z miejscowością Majdan Wielki

1. Miejsce wykonania:
Krasnobród ul. Al. N.M.P do Majdan Wielki, ul. Łąkowa, Słoneczna,
Sobieskiego.
2. Sposób włączenia :
Projektowaną sieć kanalizacyjną należy włączyć do istniejącej sieci
kanalizacyjnej w studzienkach o rzędnych 262,42/260,30 w ul. Łąkowej
i 263,26/261,30 w Al.N.M.P.
3. Materiał przyłącza:
Kolektor wykonać z rur PVC fi 200, studnie rozgałęźne wykonać z kręgów
betonowych fi 1200, pozostałe studzienki wykonać typowe PVC.
Projektowane fragmenty kolektora tłoczego wykonać z rur PE 110,
projektowane przyłącza z rur PVC fi 160,
4. Inne:
W studniach kanalizacyjnych występujących w drogach zastosować włączy
do studzienek typ ciężki.
W kolektorze grawitacyjnym zachować minimalne spadki $i = 0,3 \%$.

ZOBOWIĄZUJE SIĘ INWESTORA DO:

1. Wykonania projektu budowlanego na kolektor sanitarny z przyłączami.
2. Uzgodnienia projektu budowlanego w Zakładzie Gospodarki Komunalnej w Krasnobrodzie z/s w Majdanie Wielkim.
3. Uzyskania zgody właścicieli gruntu, przez który przechodzi projektowana sieć z przyłączami kanalizacyjnymi.
4. Uzyskania pozwolenia na budowę zgodnie z obowiązującymi przepisami.
5. Wykonania kolektora kanalizacji sanitarnej zgodnie z dokumentacją przez uprawnionego wykonawcę.
6. Zgłoszenia kolektora kanalizacji sanitarnej przed jego zasypaniem do zainwentaryzowania przez uprawnionego geodetę.
7. Powiadomienie Zakładu Gospodarki Komunalnej w Krasnobrodzie o odbiorze końcowym w/w inwestycji w celu oddelegowania pracownika.

DYREKTOR
Zakładu Gospodarki Komunalnej
w Krasnobrodzie
Jacek Gmyz

STAROSTWO POWIATOWE
w Zamościu
ul. Przemysłowa 4, 22-400 Zamość
tel. 84 5300953

Województwo: lubelskie
Powiat: zamojski
Gmina: **miasto Krasnobród**
Dot. m.: **miasto Krasnobród, Podlasztor,
Majdan Wielki**

Znak sprawy: GKN.6630.1. 189.2016

Zamość, dnia 2016-06-13

PROTOKÓŁ Nr 189.2016 z uzgodnienia dokumentacji projektowej (projektu)

Przedmiot uzgodnienia : **sieć kanalizacji sanitarnej z przyłączami**

Lokalizacja uzgadnianej sieci : **miasto Krasnobród, Podlasztor, Majdan Wielki**

Wnioskodawca : **Instalacje Sanitarne
Andrzej Wasiluk
Ogrodowa 20
21-500 Biała Podlaska**

data wpływu wniosku: 2016-06-07

znak pisma:

z dnia: 2016-06-06

Na posiedzeniu narady koordynacyjnej w dniu : **2016-06-13**, po dokonaniu wglądu do dokumentacji projektowej j.w., **uzgodniono pozytywnie sytuowanie projektowanej sieci** przy zachowaniu uwag i zaleceń z kol. 4 tabeli umieszczonej na odwrotnej stronie niniejszego protokołu.

z up. STAROSTY

Jadwiga Makara
PRZEWODNICZĄCA
NARADY KOORDYNACYJNEJ

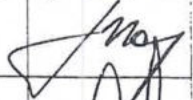







Podstawa prawna uzgodnienia:







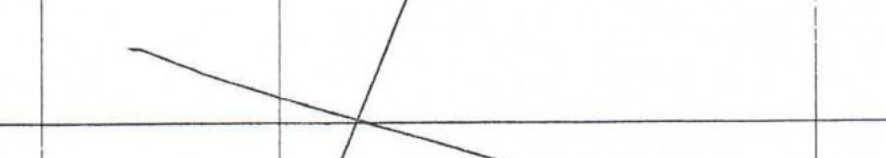



Ustawa z dnia 17 maja 1989 r. Prawo geodezyjne i kartograficzne – art.28b, 28c, 28d (tekst jednolity Dz.U. z 2010 r. Nr 193 poz.1287 z późn.zm.)

Kwituję odbiór kopii niniejszego protokołu i 2 egz. uzgodnionego projektu

data i czytelny podpis

Uczestnicy narady koordynacyjnej odbytej w dniu 2016-06-13
pod przewodnictwem Pani Jadwigi Makary – Inspektora w Wydz.GKKiN :

Lp.	Podmiot reprezentowany przez uczestnika narady	Imię, nazwisko uczestnika	Uwagi i zalecenia uczestnika narady wniesione do uzgadnianego projektu	Podpis
1	2	3	4	5
1.	Orange Polska S.A.	Ireneusz Bartyka	UZGODNIONO DROGĄ ELEKTRONICZNĄ Z UWAGAMI JAK W ZAŁĄCZNIKU NR 1 DO NINIJSZEGO PROTOKOŁU	
2.	Polska Spółka Gazownictwa sp. z o.o. Oddział w Tarnowie Zakład w Sandomierzu RDG Tomaszów Lub.	Mania Schmend	bez uwag	
3.	PGE Dystrybucja S.A Oddział Zamość Rejon Energetyczny w Zamościu	Sylwester Kopański Zbigniew Cwikliński	W miejscu skrzyżowania z kablami energetycznymi na kablie ułożyć rurki ochronne dwudzielne.	
4.	Wojewódzki Zarząd Melioracji i Urządzeń Wodnych w Lublinie Oddział w Zamościu	Józef Puzio	bez uwag	
5.	Urząd Miejski – Gminy w Krasnobrodzie.....	Lizut Sylwester	Zapewnić możliwość przyłączenia do sieci kanalizacyjnej działek przy których projektowane jest sieci gazowe, (np. działki 253, 254). Nadmienić, że działki 5782 przewidziet studnie na zamianę sieci celem późniejszej rozbudowy kanalizacji.	
6.	Zarząd Dróg Wojewódzkich w Lublinie Rejon Dróg Wojewódzkich w Zamościu	Stanisław Bartosiak		
7.	Zarząd Dróg Powiatowych w Zamościu	Grażyna Jastrzębska	b/ uwag	
8.	Generalna Dyrekcja Dróg Krajowych i Autostrad Oddział w Lublinie			
9.	Wydział Architektury i Budownictwa w/m	Jerzy Piechociński	bez uwag	
10.	Powiatowy Inspektor Nadzoru Budowlanego w Zamościu	Ireneusz Rączka Piotr Futka	bez uwag	

1	2	3	4	5
11.	Zakład Gospodarki Komunalnej w Krasnobrodzie	Jacek Gmyz	bez uwag	
12.	URZĄD MARSZAŃKOWSKI NOJENÓDZTNA LUBELSKIEGO W LUBLINIE	ANDRZEJ AFTYKA	UZGODNIŁO DROGĄ ELEKTRONICZNĄ Z UWAGAMI JAK W PISMIACH ZA: DC-1.2635.2.6.2016.AA Z DNIA 14.06.2016 STAWIĄCYM ZABŁOCNIK NR 2 DO NINIEJSZEGO PROTOKOŁU	
13.				
14.				
15.				
16.				
17.				
18.				
19.				
20.				



DC-I.2635.2.6.2016.AA

Lublin, 14 czerwca 2016 r.

Starostwo Powiatowe w Zamościu
Wydział Geodezji, Kartografii,
Katastru i Nieruchomości
ul. Przemysłowa 4
22-400 Zamość

Dotyczy: zabezpieczenia Sieci Szerokopasmowej Polski Wschodniej - województwa lubelskiego w miejscu kolizji z projektowaną budową sieci sanitarnej z przyłączami w miejscowości, Krasnobród.

W odpowiedzi na korespondencję e-mail'ową z dnia 13 czerwca 2016 r. informujemy, że w/w inwestycja koliduje z wybudowaną Siecią Szerokopasmową Polski Wschodniej - województwa lubelskiego (SSPW-WL). W miejscowości Krasnobród kilkakrotnie krzyżuje się z istniejącą infrastrukturą SSPW-WL, przedstawioną na załączniku graficznym, na którą składają się 4 rury RHDPE40/3,7.


W związku z powyższym uzgadniamy projekt z uwagami:

1. zabezpieczenie SSPW-WL w miejscu kolizyjnym realizować zgodnie z przepisami Prawa Budowlanego, obowiązującymi normami i rozporządzeniami właściwych Ministrów;
2. przed przystąpieniem do prac ziemnych związanych z budową kabla doziemnego obowiązkowo przeprowadzić lokalizację istniejącej SSPW-WL w terenie, z wykorzystaniem map sytuacyjno-wysokościowych zawierających inwentaryzację geodezyjną kabla światłowodowego, oraz wykonać przekopy kontrolne;
3. **Wszelkie prace w bezpośrednim sąsiedztwie rurociągu SSPW-WL wykonać ręcznie bez użycia sprzętu mechanicznego;**
4. w trakcie prac ziemnych zwrócić szczególną uwagę na elementy lokalizacyjne (taśma, kabel) ułożone współbieżnie z rurociągiem. W przypadku uszkodzenia elementy odbudować z zachowaniem ciągłości elektrycznej;



5. w przypadku konieczności uzyskania dodatkowych informacji prosimy o kontakt: Zbigniew Rybicki tel. 502-664-156, e-mail: uzgodnienia@olss.pl;
6. harmonogram prac uzgodnić z przedstawicielem Urzędu Marszałkowskiego Województwa Lubelskiego i Operatora Lubelskiej Sieci Szerokopasmowej (OLSS), co najmniej 7 dni przed rozpoczęciem inwestycji;
7. osoba do kontaktu ze strony Urzędu Marszałkowskiego Województwa Lubelskiego: Andrzej Aftyka, Lublin ul. Artura Grottgera 4, tel. 81 537-16-31, e-mail: andrzej.aftyka@lubelskie.pl;
8. Województwo Lubelskie wymaga zachowania standardów zawartych w pierwotnej dokumentacji projektowej i powykonawczej przebudowywanego fragmentu sieci. Wymagania i Opis Przedmiotu Zamówienia dla SSPW znajduje się na stronie: <http://www.lubelskie.pl/index.php?pid=1550>;
9. Inwestor po zakończeniu robót budowanych zabezpieczonych odcinków sieci, dostarczy przedstawicielowi Województwa Lubelskiego dokumentację powykonawczą w postaci papierowej i elektronicznej w terminie 30 dni od daty odbioru końcowego. Postać elektroniczna dokumentacji powykonawczej powinna zostać dostarczona w formatach otwartych tj. doc., xls., dwg., dxf, lub innych uzgodnionych z przedstawicielem wskazanym przez Województwo;
10. roboty budowlane w miejscach kolizji z SSPW-WL wykonywać pod nadzorem przedstawiciela OLSS i Urzędu Marszałkowskiego Województwa Lubelskiego;
11. uzgodnienie techniczne ważne jest 1 rok.

GLÓWNY SPECJALISTA


Andrzej Aftyka

Temat 189

1. Prace ziemne w miejscach skrzyżowań i zbliżeń z istniejącą siecią teletechniczną wykonywać ręcznie. Chronić urządzenia telekomunikacyjne przed uszkodzeniem.

. wszelkie zbliżenia i skrzyżowania projektowanego zamierzenia inwestycyjnego z istniejącą infrastrukturą techniczną należy wykonać zgodnie z wymogami Prawa Budowlanego i normy zakładowej TP: ZN-96 TP S.A.-004/T oraz powiązаныmi z nią Normami lub ich zaktualizowanymi odpowiednikami

Ireneusz Bartyka

Główny Specjalista ds. Ewidencji i Zarządzania Danymi o Infrastrukturze

Tel.: +48 81 742 12 77

Kom.: +48 510 041 779

Orange Polska

Hurt

Dostarczanie i Serwis Usług

Dział Ewidencji i Zarządzania Danymi o Infrastrukturze 1-Łódź

Witolda Chodźki 10 /p. 110 - Bud. WCT

20-093 Lublin

Fax.: +48 81 718 14 69

www.hurt-orange.pl



STAROSTA ZAMOJSKI
 Dokumentacja nr GKN 8830.1...
 Kopia opracowania umowy koncepcyjnej przygotowanej
 w siedzibie Starostwa Powiatowego w Zamościu,
 przy ul. Frumholcowskiej 4, dnia 21.02.2016 r.
 w formie: zezwolenia, zapewnienia interesów w/wykonawców
 zamieszczone dnia 21.02.2016

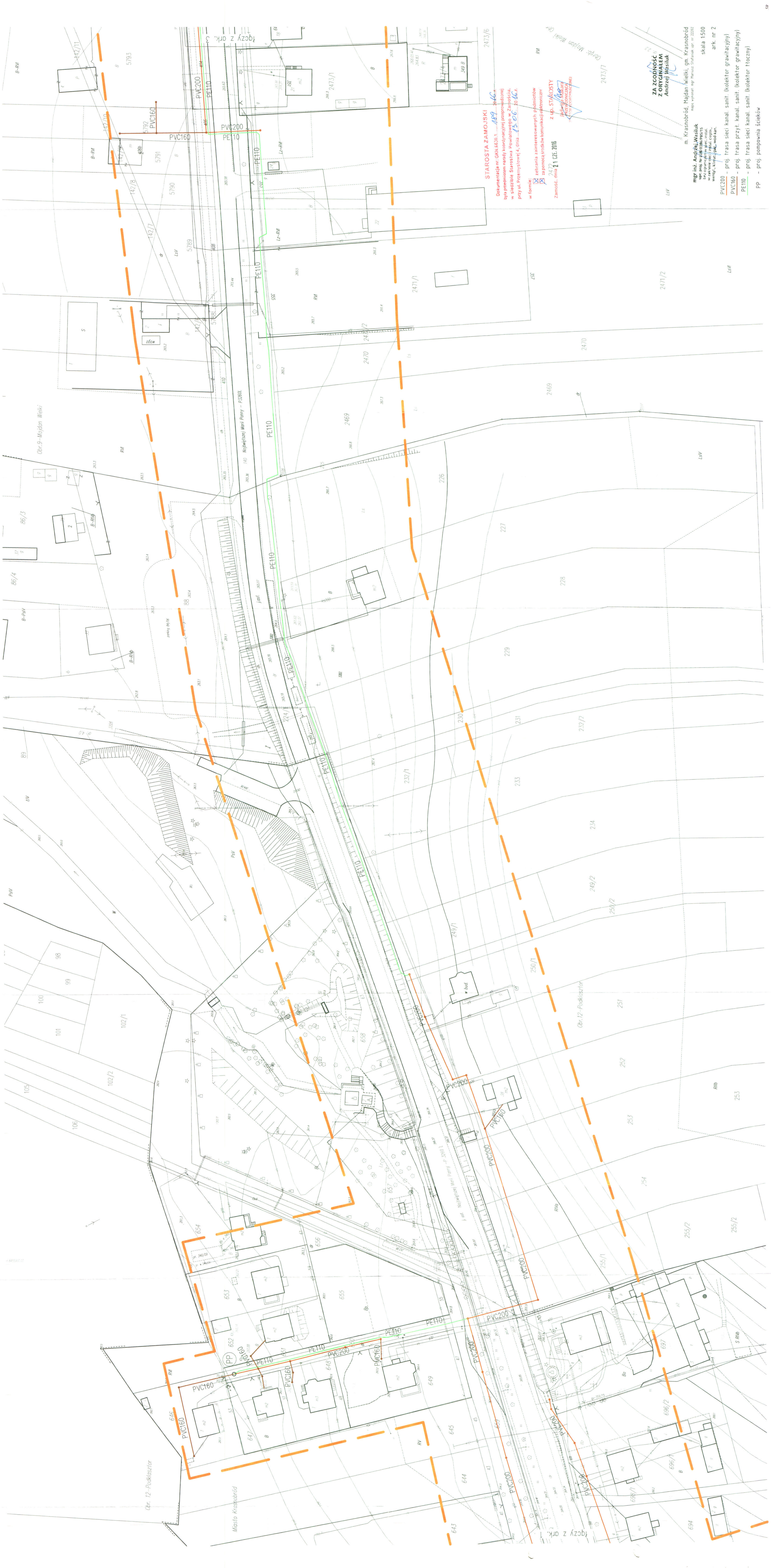
ZAP. STAWOŚCI
 JAKOŚĆ WYKONANIA
 NADZÓR (PROJEKTOWY)

m. Krasnobród, Majdan Wielki, gm. Krasnobród
 mgr inż. Andrzej Wysocki, ul. Sienkiewicza 10, 22-500 Krasnobród
 NIP: 525-100-100, REGON: 141373125, KRS: 000038773
 w zakresie: projektowanie i nadzór projektowy
 wdrożenie, koszt: 400 zł netto
 skala 1:500
 ark. nr 1

PVC200 - proj. trasa sieci kanal. sanit. (kolektor gravitacyjny)
 PVC160 - proj. trasa przył. kanal. sanit. (kolektor gravitacyjny)
 PE160 - proj. trasa sieci kanal. sanit. (kolektor tłoczny)
 PP - proj. pompownia ścieków

łączy z ark. 4

łączy z ark. 5



STAROSTA ZAMOJSKI

Decyzja nr GM.630.1...187
 o przyłączeniu do kanalizacji sanitarnej (zaprojektowanej) w składowisku Starostwa Powiatowego w Zamostcu, przy ul. Przemysłowej 4, dnia 13.06.2016 r.

W formie:
 zebrań zainteresowanych plimotów
 za pomocą środków komunikacji elektronicznej

Z up. STAROSTY
 ZAMOJSKI
 Zamość, dnia 11.06.2016

**ZA ZGODNOŚĆ
 Z ORYGINAŁEM
 ANDRZEJ WASTLIK**

m. Krasobród, Majdan Wielki, gm. Krasobród
 mgr inż. Andrzej Wastlik
 ul. Przemysłowa 4, 24-100 Zamostć
 tel. 71 734 10 10
 www.wastlik.pl

skala 1:500
 ark. nr 2

PVC200 - proj. trasa sieci kan. sanit. (kolektor gravitacyjny)
 PVC160 - proj. trasa przyt. kan. sanit. (kolektor gravitacyjny)
 PE110 - proj. trasa sieci kan. sanit. (kolektor tłoczny)
 PP - proj. pompownia ścieków



STAROSTA ZAMOJSKI
 Dokumentacja nr: GKN 6630.1...
 była przedmiotem narady koordynacyjnej przeprowadzonej
 w siedzibie Starostwa Powiatowego w Zamościu,
 przy ul. Przemysłowej 4, dnia 13.08.2016 r.

z up. STYKOSTY
 Izabela Miksa
 PIERWSZY WICESTAROSTA
 NADZORCA (ROBÓTNAJEM)

ZARZĄDNICTWO
Z ORYGINAŁU
 Andrzej Wasiulik

m. Krasnobród, Majdan Wielki, gm. Krasnobród
 mgr inż. Andrzej Wasiulik
 ul. prof. Władysława Borzęckiego 1
 24-100 Krasnobród
 w zakresie: projektowania, instalacji, nadzoru,
 wentylacji, klimatyzacji, wod-kan.

21 CZE. 2016
 Zamość, dnia

zabrania zainteresowanych podmiotów
 za pomocą środków komunikacji elektronicznej

proj. trasa sieci kanal. sanit. (kolektor grawitacyjny)
 PVC200
 proj. trasa przył. kanal. sanit. (kolektor grawitacyjny)
 PVC160
 proj. trasa sieci kanal. sanit. (kolektor tłoczny)
 PE110
 PP - proj. pompownia ścieków

skala 1:500
 ark. nr 3

Drżb: Wojdan Wielki



STAROSTA ZAMOJSKI

Dokumentacja nr: GKN.6830.1...
 była przedmiotem narady koordynacyjnej przeprowadzonej
 w siedzibie Starostwa Powiatowego w Zamostku
 przy ul. Przemysłowej 4, dnia ...

w formie:
 zebrań zainteresowanych podmiotów
 za pomocą środków komunikacji elektronicznej

Zamość, dnia 21.07.2016
 z up. STAROSTY
 Jacek Młynarski
 NADZORUJĄCY (KOROWICZANIE)

ZA ZGODNIENIEM
 Z ORYGI. SEM
 Andrzej Wasiłuk

mgr inż. Andrzej Wasiłuk
 upr. proj. Nr 148/07/2010/15
 bez ograniczeń wyłączenia instal.
 w zakresie sieci: instal. ciepła,
 wentylacji, klimatyzacji, wod.-kan.
 m. Krasnobród, Majdan Wielki, gm. Krasnobród
 mapki wykonanej mgr inż. Mariusz Strzemiński, opr. nr. 22202
 skala 1:500
 ark. nr 4

PVC200 - proj. trasa sieci kan. sanit. (kolektor grawitacyjny)
 PVC160 - proj. trasa przytł. kan. sanit. (kolektor grawitacyjny)
 PE110 - proj. trasa sieci kan. sanit. (kolektor tłoczny)
 PP - proj. pompownia ścieków

293.3

588

587

586

589

585

583

580

579

578

592

593

594

591

2367

2368

2369

2375

2374

2378

2379

553

550

2365

536

2371

2372

2373

2374

537/2

2379

538/2

539

551

530/1

530/2

530/3

530/4

530/7

530/8

530/9

530/10

530

531

532

533

534

535

530/1

530/2

530/3

530/4

530/7

530/8

530/9

530/10

530

531

532

533

534

535

530/1

530/2

530/3

530/4

530/7

530/8

530/9

530/10

530

531

532

533

534

535



STAROSTA ZAMOJSKI
 Dokumentacja nr GKN 4630 20 16 r
 dla przekroczenia 600/3, konieczności przeprowadzenia
 w szerokości Starostwa Powiatowego w Zamościu,
 przy ul. Przemysłowej k. c. 13.06 20 16 r.
 w formie:
 z planami zabudowanych parceli
 za pomocą kroków komputeryzacji elektronicznej.
 Zamość, dnia 21 CZE 2016
 z up. STAROSTY
 Justyna Mielczak
 WYKONAWCA

**ZA ZGODNIENIEM
 Z ORYGIN. TM
 Andrzej Walebiak**

mgr inż. Andrzej Wasiluk, Krasnobród, Majdan Wielki, gm. Krasnobród
 ul. Prok. Nr. Lubozińskiego 115
 bez ograniczeń w spec. instal.
 w zakresie: projektowania, opisanie,
 wykonanie, nadzór, odbiór, wykończenie.
 skala 1:500
 ark. nr 5

- proj. trasa sieci kanal. sanit. (kolektor grawitacyjny)
 - proj. trasa przyt. kanal. sanit. (kolektor grawitacyjny)
 - proj. trasa sieci kanal. sanit. (kolektor tłoczny)
 PP - proj. pompownia ścieków

STAROSTWO POWIATOWE
w Zamościu
ul. Przemysłowa 4, 22-400 Zamość
tel. 84 5300953

Województwo: lubelskie
Powiat: zamojski
Gmina: *miasto Krasnobród*
Dot. m.: *miasto Krasnobród, dz. nr: 778/2,
719/2, 749, 747/1, 763/1*

Znak sprawy: GKN.6630.1.37.2017

Zamość, dnia 2017-02-06

PROTOKÓŁ Nr 37.2017 z uzgodnienia dokumentacji projektowej (projektu)

Przedmiot uzgodnienia : zmiana trasy projektowanej kanalizacji sanitarnej, uzgodnionej wcześniej protokółem nr 189.2016 z dnia 13.06.2016 oraz dwa dodatkowe przyłącza na dz. nr 747/1 i 763/1

Lokalizacja uzgadnianej sieci : miasto Krasnobród, dz. nr: 778/2, 719/2, 749, 747/1, 763/1

Wnioskodawca : Instalacje Sanitarne
Andrzej Wasiluk
Ogrodowa 20
21-500 Biała Podlaska

data wpływu wniosku: 2017-02-02

znak pisma:

z dnia: 2017-02-01

Na posiedzeniu narady koordynacyjnej w dniu : 2017-02-06, po dokonaniu wglądu do dokumentacji projektowej j.w., **uzgodniono pozytywnie sytuowanie projektowanej sieci** przy zachowaniu uwag i zaleceń z kol. 4 tabeli umieszczonej na odwrotnej stronie niniejszego protokołu.

z up. STAROSTY

Jadwiga Makara
PRZEWODNICZĄCA
NARADY KOORDYNACYJNEJ


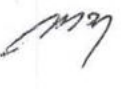

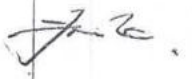





.....
...
Podstawa prawna uzgodnienia:


Ustawa z dnia 17 maja 1989 r. Prawo geodezyjne i kartograficzne – art.28b, 28c, 28d (tekst jednolity Dz.U. z 2010 r. Nr 193 poz.1287 z późn.zm.)

Kwituję odbiór kopii niniejszego protokołu i egz. uzgodnionego projektu

.....
data i czytelny podpis

Uczestnicy narady koordynacyjnej odbytej w dniu 2017-02-06
 pod przewodnictwem Pani Jadwigi Makary – Inspektora w Wydz.GKKIN :

Lp.	Podmiot reprezentowany przez uczestnika narady	Imię, nazwisko uczestnika	Uwagi i zalecenia uczestnika narady wniesione do uzgadnianego projektu	Podpis
1	2	3	4	5
1.	Orange Polska S.A.	Ireneusz Bartyka	uzgodniono drogę elektryczną z uwagami jak w załączniku nr 1 do niniejszego protokołu	
2.	Polska Spółka Gazownictwa sp. z o.o. Oddział w Tarnowie Zakład w Lublinie	Krzysztof Gruszkiewicz Mieczysław Bojanek	w obszarze sieci gazowej roboty ziemne prowadzić osłonić pod nadzorem Gazowni Tomaszów Lubelski	
3.	PGE Dystrybucja S.A. Oddział Zamość Rejon Energetyczny w Zamościu	Sylwester Kopański Zbigniew Cwikliński	bez uwag	
4.	Wojewódzki Zarząd Melioracji i Urządzeń Wodnych w Lublinie Oddział w Zamościu	Józef Puzio	bez uwag	
5.	Urząd Miejski – Gminy w			
6.	Zarząd Dróg Wojewódzkich w Lublinie Rejon Dróg Wojewódzkich w Zamościu	Stanisław Bartosiak		
7.	Zarząd Dróg Powiatowych w Zamościu	Grażyna Jastrzębska	bez uwag	
8.	Generalna Dyrekcja Dróg Krajowych i Autostrad Oddział w Lublinie			
9.	Wydział Architektury i Budownictwa w/m	Jerzy Piechociński	bez uwag	
10.	Powiatowy Inspektor Nadzoru Budowlanego w Zamościu	Ireneusz Rączka Piotr Tutka	Bez uwag	

1	2	3	4	5
11.	Urząd Marszałkowski Województwa Lubelskiego w Lublinie	Andrzej Aftyka	Spełnić zalecenia określone w piśmie, znak: DC-I.2635.2.6.2016 AA z dnia 14.06.2016, którego kopia stanowi załącznik nr 2 do niniejszego protokołu.	
12.				
13.				
14.				
15.				
16.				
17.				
18.				
19.				
20.				

Temat 37

1. Prace ziemne w miejscach skrzyżowań i zbliżeń z istniejącą siecią teletechniczną wykonywać ręcznie. Chronić urządzenia telekomunikacyjne przed uszkodzeniem.
2. wszelkie zbliżenia i skrzyżowania projektowanego zamierzenia inwestycyjnego z istniejącą infrastrukturą techniczną należy wykonać zgodnie z wymogami Prawa Budowlanego i normy zakładowej TP: ZN-96 TP S.A.-004/T oraz powiązanych z nią Normami lub ich zaktualizowanymi odpowiednikami

Ireneusz Bartyka, Główny Specjalista ds. Zasobów Infrastruktury
Dostarczanie i Serwis Usług, Dział Ewidencji i Zarządzania Danymi o
Infrastrukturze 1-Łódź
Tel.: +48 81 742 12 77, Kom.: +48 510 041 779
Orange Polska, Witolda Chodźki 10, 20-093 Lublin
<http://www.orange.pl>

Urząd Marszałkowski
Województwa Lubelskiego
w Lublinie



DC-I.2635.2.6.2016.AA

Lublin, 14 czerwca 2016 r.

Starostwo Powiatowe w Zamościu
Wydział Geodezji, Kartografii,
Katastru i Nieruchomości
ul. Przemysłowa 4
22-400 Zamość

Dotyczy: zabezpieczenia Sieci Szerokopasmowej Polski Wschodniej - województwa lubelskiego w miejscu kolizji z projektowaną budową sieci sanitarnej z przyłączami w miejscowości, Krasnobród.

W odpowiedzi na korespondencję e-mail'ową z dnia 13 czerwca 2016 r. informujemy, że w/w inwestycja koliduje z wybudowaną Siecią Szerokopasmową Polski Wschodniej - województwa lubelskiego (SSPW-WL). W miejscowości Krasnobród kilkakrotnie krzyżuje się z istniejącą infrastrukturą SSPW-WL, przedstawioną na załączniku graficznym, na którą składają się 4 rury RHDPE40/3,7.

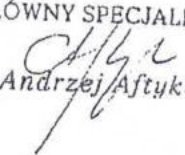
W związku z powyższym uzgadniamy projekt z uwagami:

1. zabezpieczenie SSPW-WL w miejscu kolizyjnym realizować zgodnie z przepisami Prawa Budowlanego, obowiązującymi normami i rozporządzeniami właściwych Ministrów;
2. przed przystąpieniem do prac ziemnych związanych z budową kabla doziemnego obowiązkowo przeprowadzić lokalizację istniejącej SSPW-WL w terenie, z wykorzystaniem map sytuacyjno-wysokościowych zawierających inwentaryzację geodezyjną kabla światłowodowego, oraz wykonać przekopy kontrolne;
3. **Wszelkie prace w bezpośrednim sąsiedztwie rurociągu SSPW-WL wykonać ręcznie bez użycia sprzętu mechanicznego;**
4. w trakcie prac ziemnych zwrócić szczególną uwagę na elementy lokalizacyjne (taśma, kabel) ułożone współbieżnie z rurociągiem. W przypadku uszkodzenia elementy odbudować z zachowaniem ciągłości elektrycznej;



5. w przypadku konieczności uzyskania dodatkowych informacji prosimy o kontakt: Zbigniew Rybicki tel. 502-664-156, e-mail: uzgodnienia@olss.pl;
6. harmonogram prac uzgodnić z przedstawicielem Urzędu Marszałkowskiego Województwa Lubelskiego i Operatora Lubelskiej Sieci Szerokopasmowej (OLSS), co najmniej 7 dni przed rozpoczęciem inwestycji;
7. osoba do kontaktu ze strony Urzędu Marszałkowskiego Województwa Lubelskiego: Andrzej Aftyka, Lublin ul. Artura Grottgera 4, tel. 81 537-16-31, e-mail: andrzej.aftyka@lubelskie.pl;
8. Województwo Lubelskie wymaga zachowania standardów zawartych w pierwotnej dokumentacji projektowej i powykonawczej przebudowywanego fragmentu sieci. Wymagania i Opis Przedmiotu Zamówienia dla SSPW znajduje się na stronie: <http://www.lubelskie.pl/index.php?pid=1550>;
9. Inwestor po zakończeniu robót budowanych zabezpieczonych odcinków sieci, dostarczy przedstawicielowi Województwa Lubelskiego dokumentację powykonawczą w postaci papierowej i elektronicznej w terminie 30 dni od daty odbioru końcowego. Postać elektroniczna dokumentacji powykonawczej powinna zostać dostarczona w formatach otwartych tj. doc., xls., dwg., dxf, lub innych uzgodnionych z przedstawicielem wskazanym przez Województwo;
10. roboty budowlane w miejscach kolizji z SSPW-WL wykonywać pod nadzorem przedstawiciela OLSS i Urzędu Marszałkowskiego Województwa Lubelskiego;
11. uzgodnienie techniczne ważne jest 1 rok.

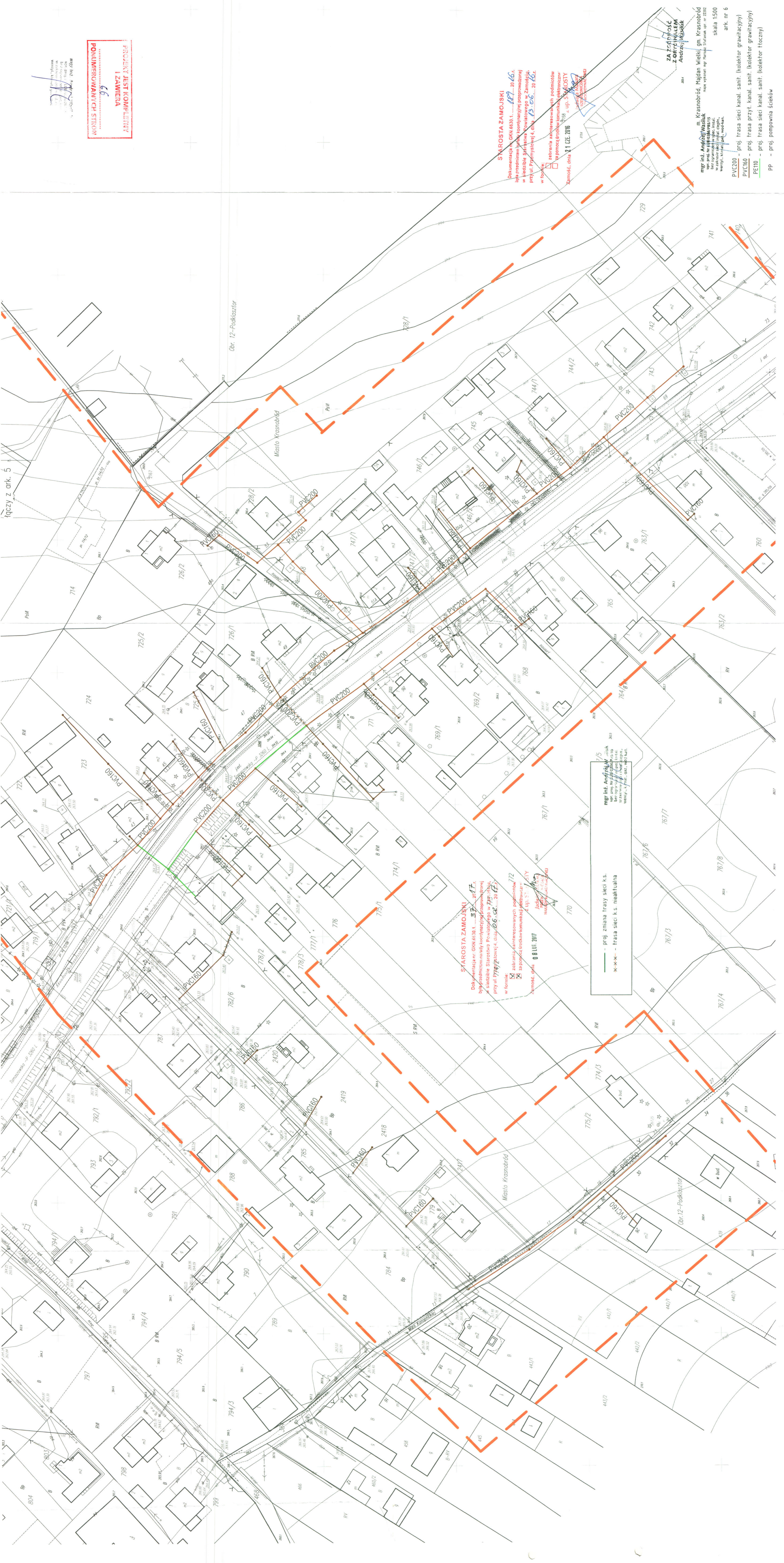
GLÓWNY SPECJALISTA


Andrzej Aftyka

STAROSTA ZAMOJSKI
Dokumentacja nr. GKN.6330.1.00001.001.20.16,
był przedmiotem projektu koordynacyjnej propozycji
w dziedzinie Środowiska Powiatowego w Zamościu,
przy ul. Piłsudskiego 4, dnia 13.06.2016 r.
w formie:
☒ zebrań zainteresowanych podmiotów
☒ w sprawie projektu koordynacyjnej propozycji
Zamość, dnia 21.02.2016 r.
up. S. GOSTY
mgr inż. Andrzej Wasiluk

m. Krasnobród, Mgłan Wielki, m. Krasnobród
w granicach m. Andrzej Wasiluk
w zakresie: projekt, kosztorys,
wzrost, kosztorys, kosztorys,
skala 1:500
ark. nr 6

PVC200 - proj. trasa sieci kanał. sanit. (kolektor grawitacyjny)
PVC160 - proj. trasa przyt. kanał. sanit. (kolektor grawitacyjny)
PE110 - proj. trasa sieci kanał. sanit. (kolektor tłoczny)
PP - proj. pompownia ścieków



STAROSTA ZAMOJSKI
Dokumentacja nr. GKN.6330.1.00001.001.20.17,
był przedmiotem projektu koordynacyjnej propozycji
w dziedzinie Środowiska Powiatowego w Zamościu,
przy ul. Piłsudskiego 4, dnia 08.06.2016 r.
w formie:
☒ zebrań zainteresowanych podmiotów
☒ w sprawie projektu koordynacyjnej propozycji
Zamość, dnia 08.01.2017 r.
up. S. GOSTY
mgr inż. Andrzej Wasiluk

mgr inż. Andrzej Wasiluk
ul. Piłsudskiego 10
52-000 Zamość
tel. 81 734 11 11
www.wasiluk.pl

— - - - - proj. zmiana trasy sieci k.s.
- - - - - trasa sieci k.s. nieaktualna

łączy z ark. 5

40